

MEMORI JALNA GROBLJA

Umjestnost stećaka ima svoje duboke korjene zbog čega se tradicija te umjetnosti osjeća i na klesanje muslimanskih i hrišćanskih nišana, hrišćanskim nadgrobnicima, kao i na izradu starih jevrejskih spomenika.

Pojava muslimanskih nišana u našim krajevima vezuje se za XV vijek i prodiranje Turaka na našu teritoriju. Najrasprostranjeniji su u istočnoj Bosni, gdje su Turci prije stigli i ustalili se. Postojanje velikog broja groblja u ovom dijelu Bosne dovelo je do njihove veće očuvanosti, što je slučaj i sa grobljima na području opštine Lopare.

Nišanima nazivamo uspravno stojeće nadgrobnne spomenike Muslimana u našim krajevima. Naziv je preuzet iz turskog i persijskog jezika i ima više značenja: meta, madež, orden i td.

Po narodnom predanju nišani se pripisuju turskim vojnicima, koji su junački poginuli pri osvajanju Bosne. Pošto se na arapskom i turskom jeziku za takve ljude koji ginu za vjeru koristi izraz "šehit, gaziya" to su i groblja poznata pod imenom "šehitska, gazijska ili groblja od fete (osvajanja)". Šehitski nišani se na teritoriji Bosne javljaju najkasnije od druge polovine XV vijeka pa dalje skoro do kraja XVI vijeka i čine prelazne oblike od srednjevjekovnih stećaka ka kasnijim formama nišana. Na njima je čitav inventar oblika koji su se mogli naći i na stećcima, počev od jabuke i rozete, preko oblika oružja, do ptica i životinja, pa do ljudske figure. Na njima nema mnogo natpisa ali ono što je pronadjeno za kulturno-istorijsku baštinu Bosne i Hercegovine izuzetno je važno: natpisi na nišanima braće Radilovića, Solimana Oškopice ili Mahmuta Brankovića, među najstarijim su spomenicima islamske epigrafike u Bosni i Hercegovini, a ujedno su posebno vrijedni jer su pisani na narodnom jeziku i srednjevjekovnim pismom - bosančicom.

Oblici nišana su raznovrsni. Postoje stele kojima su gornji završetci ravni ili kao krov na dvije ili na tri vode. Neki su četvorostranji ili višestranji, a ima i cilindričnih stubova. Gornji djelovi nišana-"glave" su različito riješeni. Najčešće su ravne, kao piramida, kao

prikraćena piramida sa polukuglom na kraju, kao turban i raznovrsne kape. Po zavojima turbana i kapama raspoznaju se profesije umrlih. Kod Muslimana nisu uobičajene zajedničke grobnice *švaki* grob se obilježava sa dva nišana: jednim kod glave a drugim kod nogu umrlog. Postoje razlike i između muških i ženskih nišana. Kao najčešći oblik ženskog nišana javlja se stela.

Islamska epigrafika kod nas nije import ni po ljudima koji je nose, ni po oblicima spomenika na kojima se javljaju, ni po jeziku, ni po pismu. Sa pojačanim kulturnim uticajima Istoka i Islama, klasično arapsko pismo i klasični jezici islamske kulture potiskuju domaći izraz, da bi se krajem XIX i početkom XX vijeka ponovo pojavio u natpisima narodni jezik, uz korištenje arapskog pisma. U loparskom kraju najočuvaniji i najbrojniji su nišani sa kraja XIX i početka XX vijeka. Nisu svi ravnomjerno očuvani niti su svi istih dimenzija. U ovoj studiji obradjena su najkarakterističnija muslimanska groblja i pojedinačni nišani.

Nadgrobnni spomenici na pravoslavnim grobljima opštine Lopare su gotovo po pravilu isti. Uglavnom su to stele na čijem se vrhu nalazi urezan ili isklesan motiv krsta, spomenici u obliku krsta, stele sa predstavama manastira, floralnim motivima, predstavama drveća itd. Razlikuju se samo po veličini i vrsti materijala kojim su klesani. Najveći broj grobalja je iz XIX i početka XX vijeka. Jedino najstarije groblje na opštini, čiji spomenici slične na pravoslavne spomenike iz Sandžaka (a koje mnogi zbog oblika krsta ubrajaju pogrešno u stečke) su spomenici na pravoslavnom groblju u Vukosavcima.

Jezik i pismo koje se koristi na spomenicima za označavanje imena umrlih je u pojedinim slučajevima dosta arhaičan i sa svojom oznakom "Ovde leži" podsjeća na tekstove koji se sreću na stećcima. Pismo je na pojedinim spomenicima ćirilica a na pojedinim latinica. Koncentracija manjeg broja spomenika u okviru groblja

ili na posebnim, odvojenim mjestima, ukazuju na postojanje porodičnih grobnica što je vjerovatno bilo uslovljeno dolaskom i naseljavanjem različitih rodova iz raznih krajeva Jugoslavije na teritoriju opštine Lopare.

Jedino katoličko groblje, evidentirano u selu Drijenča, ne daje dovoljno elemenata za analizu, analo-giju ili potvrdu istovjetnosti sa ostalim katoličkim grobljima u Bosni i Hercegovini ili Jugoslaviji. Naj-češći oblik spomenika je stela sa urezanim krstom ili sa krstom postavljenim na vrhu spomenika sa kojim čini cjelinu. Jedina razlika medju spomenicima je u materijalu koji je obradjivan.

Sva ova groblja su u manjoj ili većoj mjeri tele-risana od osvajača i ljubomorno i sa strahopoštovanjem čuvana od naroda iz koga su potekla, tako da danas preuzimaju ulogu čuvara i nijemih svjedoka prošlosti loparskog kraja.

L i t e r a t u r a :

- M. Mujezinović, "Islamska epigrafika Bosne i Hercegovine", knjiga II, Sarajevo, 1977.
- Š. Bešlagić, "Nišani XV i XVI vijeka u Bosni i Hercegovini", Djela, knjiga LIII, Sarajevo, 1978.
- M. Filipović, "Majeвица", sa osobitim obzirom na etničku prošlost i etničke osobine majevičkih Srba, Djela, XXXIV, knjiga 19, Sarajevo, 1969.

PREGLED MEMORIJALNIH GROBALJA

L o k a l i t e t	Naziv dobra	Broj prij.	Kate-gor.	Str.
Mezarje, Brnjik	Muslimansko groblje	M-1	III	27
Vukovići, Bobetino Brdo	Pravoslavno gr.	M-2	III	28
Rikići, Brijest	Pravoslavno gr.	M-3	III	29
Donje Mezarje, Čelić	Muslimansko gr.	M-4	III	30
Brdo džamija, Čelić	Muslimansko gr.	M-5	III	31
zas. Lukići, Drijenča	Katoličko gr.	M-6	III	32
zas. Brdo, Drijenča	Katoličko gr.	M-7	III	33
zas. G. Humci, Humci	Muslimansko gr.	M-8	III	34
Groblje, Humci	Muslimansko gr.	M-9	III	35
Pogramice, Humci	Muslimansko gr.	M-10	III	36
Donji Lug, Jablanica	Pravoslavno gr.	M-11	III	37
D. Mahala, Koraj	Muslimansko gr.	M-L2	III	38
Čaršijska džamija, Koraj	Muslimansko gr.	M-13	III	39
zas. Begići, Koraj	Muslimansko gr.	M-14	III	40
zas. Potok, s. Ippare	Pravoslavno gr.	M-15	III	41
zas. Kastel, Lukavica	Pravoslavno gr.	M-16	III	42
Crkvište, Mačkovac	Pravoslavno gr.	M-17	II	43
s. Mrtvica	Pravoslavno gr.	M-18	III	44
Krošići, Nahiovci	Muslimansko gr.	M-19	III	45
Puškovac	Pravoslavno gr.	M-20	III	46
Pukiš	Pravoslavno gr.	M-21	III	47
Popov grob, Piperi	Pravoslavno gr.	M-22	III	48
zas. Petkovići, Podgdora	Pravoslavno gr.	M-23	III	49
zas. Stankići, Peljave	Pravoslavno gr.	M-24	III	50
Mezarje, Ratkovići	Muslimansko gr.	M-25	III	51
Svetljika, Tobut	Pravoslavno gr.	M-26	III	52
raskršće Vakuf-Piperi	Pravoslavno gr.	M-27	III	53
Vražići	Muslimansko gr.	M-28	III	54
Ajkino turbe, Vražići	Muslimansko gr.	M-29	III	55
zas. Mitrovići, Vukosavci	Pravoslavno gr.	M-30	II	56

PRIJAVA

27.

za registrovanje objekata odnosno predmeta za koje se osnovano može pretpostaviti da imaju svojstva dobra kulturno-istorijskog - prirodnog nasljeđa

BROJ: M-3 DATUM: 3.12.90.	BROJ RJEŠENJA:	BROJ REGISTRA:	BROJ DOSIJEJA:
BROJ PLANOTEKE:	BROJ FOTOTEKE:	BROJ "E" KARTONA:	KATEGORIZACIJA: III
BROJ SEKCIJE:			

1. NAZIV OBJEKTA - PREDMETA: MUSLIMANSKO GROBLJE
2. VRSTA: Memorijalni
3. MJESTO u kome se spomenik nalazi (mjesto, ulica, opština):
lokalitet "Mezarje", s. Brnjik, Lopare
4. Opis, vrijeme postanka i ime autora (ovdje po mogućnosti prema karakteru spomenika navesti podatke o materijalu od kojeg je načinjen, tehnici kojom je izveden, dimenzijama, vremenu postanka, porijeklu i autoru):

U Gornjem Brnjiku, sa lijeve strane puta, poviše kuće Hariza Mujkića, nalazi se muslimansko groblje sa nekoliko starih nadgrobnika.

Nekada se na ovom groblju nalazila stara džamija ali je preseljenjem dijela stanovništva u ravniji dio sela džamija srušena a groblje djelom napušteno. Po pričanjima mještana džamija je imala osnovu od kamena a gornji dio je bio od drveta. Zbog rastinja se nikakvi tragovi ovog objekta ne zapažaju na terenu. Groblje nije sasvim napušteno već je i danas aktivno.

5. IMALAC DOBRA: društvena svojina


6. VLASNIŠTVO: parcele: vakuf džamije Brnjik

7. KATASTARSKI I ZEMLJIŠNOKNJIŽNI PODACI:

- broj katastarske čestice: 200/1, 200/2
- katastarska opština: KO Brnjik
- broj zemljišnoknjižnog uloška: 196/02
- geodetske koordinate karakterističnih tačaka: 196/02

8. STANJE DOBRA I MJERE ZAŠTITE:

- Stanje spomenika je zadovoljavajuće
- pravna zaštita
- redovno kositi travu kako bi se nadgrobnici bolje vidjeli.



MUSLIMANSKO GROBLJE NA LOK. "MEZARJE", S.BRNJIK

P R I J A V A

28.

za registrovanje objekata odnosno predmeta za koje se osnovano može pretpostaviti da imaju svojstva dobra kulturno-istorijskog - prirodnog nasljeda

BROJ: <u>M-2</u>	BROJ RJEŠENJA: <hr/>	BROJ REGISTRA: <hr/>	BROJ DOSLJEJA: <hr/>
DATUM: <u>3.12.90.</u>			
BROJ PLANOTEKE: <hr/>	BROJ FOTOTEKE: <hr/>	BROJ "E" KARTONA: <hr/>	KATEGORIZACIJA: <p style="text-align: center;">III</p>
BROJ SEKCIJE: <hr/>			

1. NAZIV OBJEKTA - PREDMETA: **PRAVOSLAVNO GROBLJE**

2. VRSTA: **memorijalni**

3. MJESTO u kome se spomenik nalazi (mjesto, ulica, opština):

zaseok Vukovići, s. Bobetino Brdo, Lopare

4. Opis, vrijeme postanka i ime autora (ovdje po mogućnosti prema karakteru spomenika navesti podatke o materijalu od kojeg je načinjen, tehnici kojom je izveden, dimenzijama, vremenu postanka, porijeklu i autoru):

Na lijevoj strani puta koji vode u Bobetino Brdo, u zaseoku Vukovići, nalazi se pravoslavno groblje koje je i danas aktivno. Na groblju je evidentirano nekoliko starih spomenika iz XIX vijeka koji su izmješani sa recentnim ukopavanjima.

Groblje se nalazi u zaseoku Vukovići, koji je i dobio ime po Vuku Kovačeviću koji je svoj rod doveo u ovom selu sredinom XIX vijeka iz Crne Gore. Spomenik Vuka Kovačevića je i najstariji na ovom groblju. Na jednoj strani spomenika se nalazi ime Vukša Kovačevića, godina rođena i smrti a na drugoj strani je ime Savke Kovačević njegove supruge. Poviše imena Savke nalazi se predstava drveta a poviše imena Vuka je predstava krsta.

Ovo je za sada jedini evidentirani spomenik koji je zajednički posvećen supružnicima.

5. IMALAC DOBRA: **društvena svojina**


6. VLASNIŠTVO: **parcele: D.S. groblje**

7. KATASTARSKI I ZEMLJIŠNOKNJIŽNI PODACI:

- broj katastarske čestice: **208**
- katastarska opština: **KO Bobetino Brdo**
- broj zemljišnoknjižnog uložka: **5/02**
- geodetske koordinate karakterističnih tačaka:

8. STANJE DOBRA I MJERE ZAŠTITE:

- **stanje - dobro**
- **pravna zaštita**
- **redovno kositi travu**



SPOMENIK VUKU KOVAČEVIĆU
NA PRAVOSLAVNOM GROBLJU
U SELU BOBETINO BRDO

PRIJAVA

29.

za registrovanje objekata odnosno predmeta za koje se osnovano može pretpostaviti da imaju svojstva dobra kulturno-istorijskog - prirodnog nasljeda

BROJ: M-3 DATUM: 3.12.90.	BROJ RJEŠENJA:	BROJ REGISTRA:	BROJ DOSIJEJA:
BROJ PLANOTEKE:	BROJ FOTOTEKE:	BROJ "E" KARTONA:	KATEGORIZACIJA: III
BROJ SEKCIJE:			

1. NAZIV OBJEKTA - PREDMETA: PRAVOSLAVNO GROBLJE

2. VRSTA: memorijalni

3. MJESTO u kome se spomenik nalazi (mjesto, ulica, opština): Brijest, Lopare

4. Opis, vrijeme postanka i ime autora (ovdje po mogućnosti prema karakteru spomenika navesti podatke o materijalu od kojeg je načinjen, tehnici kojom je izveden, dimenzijama, vremenu postanka, porijeklu i autoru):

U zaseoku Rikići, u Donjem Breždju, nalazi se pravoslavno groblje na kome je evidentirano dvadesetak nadgrobnika. Spomenici su mahom manjih dimenzija, različito riješenih formi i motiva na njima. Nadgrobnici pripadaju periodu kraja XIX i početka XX vijeka.

Groblje je i danas aktivno.

5. IMALAC DOBRA: **društvena svojina**

6. VLASNIŠTVO: **parcele: SO-e Lopare**

7. KATASTARSKI I ZEMLJIŠNOKNJIŽNI PODACI:

- broj katastarske čestice: **137/1**
- katastarska opština: **KO Brezje**
- broj zemljišnoknjižnog uložka: **69/05**
- geodetske koordinate karakterističnih tačaka:

8. STANJE DOBRA I MJERE ZAŠTITE:

- stanje - **dobro,**
- **Pravna zaštita.**



PRAVOSLAVNO GROBLJE U SELU BRIJEST

PRIJAVA

30.

za registriranje objekata odnosno predmeta za koje se osnovano može pretpostaviti da imaju svojstva dobra kulturno-istorijskog - prirodnog naslijeđa

BROJ: <u>M-4</u>	BROJ RJEŠENJA:	BROJ REGISTRA:	BROJ DOSIJEVA:
DATUM: <u>3.12.90.</u>			
BROJ PLANOTEKE:	BROJ FOTOTEKE:	BROJ "E" KARTONA:	KATEGORIZACIJA:
			III
BROJ SEKCIJE:			

1. NAZIV OBJEKTA - PREDMETA: **MUSLIMANSKO GROBLJE**
2. VRSTA: **memorijalni**
3. MJESTO u kome se spomenik nalazi (mjesto, ulica, opština):
lok. "Donje Mezarje", s. Čelić, Lopare
4. Opis, vrijeme postanka i ime autora (ovdje po mogućnosti prema karakteru spomenika navesti podatke o materijalu od kojeg je načinjen, tehnici kojom je izveden, dimenzijama, vremenu postanka, porijeklu i autoru):

Najveće groblje na opštini Lopare a ujedno i najočuvanije nalazi se u selu Čelić na lokalitetu "Donje Mezarje". Groblje se nalazi na blagom uzvišenju ali je vjerovatno prosijecanjem puta presječeno na dva dijela. I u gornjem i u donjem dijelu mezarja nalaze se stari nadgrobnici izmješteni sa recentnim ukopavanjima.

Spomenici su dobre obrade. Oko groblja je postavljena ograda od kamena. Groblje se dobro održava a i danas je aktivno.

5. IMALAC DOBRA: **društvena svojina**


6. VLASNIŠTVO: **parcele: vakuf džamije ujedinjena**

7. KATASTARSKI I ZEMLJIŠNOKNJIŽNI PODACI:

- broj katastarske čestice: **198,207**
- katastarska opština: **KO Čelić**
- broj zemljišnoknjižnog uloška: **702/2**
- geodetske koordinate karakterističnih tačaka:

8. STANJE DOBRA I-MJERE ZAŠTITE:

- stanje - **dobro**
- pravna zaštita.



MUSLIMANSKO GROBLJE, S.ČELIĆ

P R I J A V A

31.

za registrovanje objekata odnosno predmeta za koje se osnovano može pretpostaviti da imaju svojstva dobra kulturno-istorijskog - prirodnog nasljeda

BROJ: M-5	BROJ RJEŠENJA:	BROJ REGISTRA:	BROJ DOSLJEJA:
DATUM: 4.12.90.			
BROJ PLANOTEKE:	BROJ FOTOTEKE:	BROJ "E" KARTONA:	KATEGORIZACIJA:
			III
BROJ SEKCIJE:			

1. NAZIV OBJEKTA - PREDMETA: MUSLIMANSKO GROBLJE

2. VRSTA: memorijalni

3. MJESTO u kome se spomenik nalazi (mjesto, ulica, opština):
dvorište Brdo džamije, Čelić, Lopare

4. Opis, vrijeme postanka i ime autora (ovdje po mogućnosti prema karakteru spomenika navesti podatke o materijalu od kojeg je načinjen, tehnici kojom je izveden, dimenzijama, vremenu postanka, porijeklu i autoru):

Sa lijeve strane puta koji vodi iz Čelića u zaseok Brdo, u dvorištu džamije koja se zove Brdo, nalazi se staro muslimansko groblje sa nadgrobnicima istovremenim sa podizanjem džamije u tom mjestu.

Po pričanjima mještana džamija je podignuta XVII vijeku a trenutno je u fazi rekonstrukcije. Nadgrobnici se nalaze oko same džamije, dobre su obrade i u dobrom su stanju. Glave nišana su različito riješene.

Groblje je i danas aktivno.

5. IMALAC DOBRA: društvena svojina


6. VLASNIŠTVO: vakuf Brdo džamije

7. KATASTARSKI I ZEMLJIŠNOKNJIŽNI PODACI:

- broj katastarske čestice: 460
- katastarska opština: KO Čelić
- broj zemljišnoknjižnog uloška: 697/01
- geodetske koordinate karakterističnih tačaka:

8. STANJE DOBRA I MJERE ZAŠTITE:

- Ž - Stanje - dobro
- Pravna zaštita
- Redovno koristi travu kako bi se spomenici bilje vidjeli.



MUSLIMANSKO GROBLJE KOD
DŽAMIJE BRDO, S. ČELIĆ

PRIJAVA

32.

za registrovanje objekata odnosno predmeta za koje se osnovano može pretpostaviti da imaju svojstva dobra kulturno-istorijskog - prirodnog nasljeda

BROJ: M-6	BROJ RJEŠENJA:	BROJ REGISTRA:	BROJ DOSIJEJA:
DATUM: 4.12.90.			
BROJ PLANOTEKE:	BROJ FOTOTEKE:	BROJ "E" KARTONA:	KATEGORIZACIJA:
			III
BROJ SEKCIJE:			

1. NAZIV OBJEKTA - PREDMETA: KUŽNO GROBLJE

2. VRSTA: memorijalni

3. MJESTO u kome se spomenik nalazi (mjesto, ulica, opština):

Drijenča, Lopare

4. Opis, vrijeme postanka i ime autora (ovdje po mogućnosti prema karakteru spomenika navesti podatke o materijalu od kojeg je načinjen, tehnici kojom je izveden, dimenzijama, vremenu postanka, porijeklu i autoru):

Na desnoj strani puta koji vodi za zaseok Lukići, na okućnici Mare Ninić, nalazi se lokalitet zvan "kužno groblje". Ima oblik kruga prečnika 7,00 m. U sredini kruga nalazi se drveni krst na kome je natpis "SPOMEN MRTVIM".

Po pričanjima mještana nekada se na ovom mjestu nalazilo više krstova ali kako su radjeni od drveta to su vremenom istrulili i pali. Kužno groblje sa jednim preostalim krstom je nijemi svjedok i spomen ljudima koji su u ovom kraju pomrli u naletu kuge koja je harala u XIX vijeku.

5. IMALAC DOBRA: društvena svojina


6. VLASNIŠTVO: parcele: Ninić Mare, Ive Marka R. Nikolić

7. KATASTARSKI I ZEMLJIŠNOKNJIŽNI PODACI:

- broj katastarske čestice: 373/5
- katastarska opština: KO Drijenča
- broj zemljišnoknjižnog uloška: 260/02
- geodetske koordinate karakterističnih tačaka:

8. STANJE DOBRA I MJERE ZAŠTITE:

- Stanje - dobro
- Pravna zaštita.



LOK. "KUŽNO GROBLJE", S. DRIJENČA

PRIJAVA

33.

za registrovanje objekata odnosno predmeta za koje se osnovano može pretpostaviti da imaju svojstva dobra kulturno-istorijskog - prirodnog naslijeđa

BROJ: M-7 DATUM: 12.9o.	BROJ RJESENJA:	BROJ REGISTRA:	BROJ DOSIJEJA:
BROJ PLANOTEKE:	BROJ FOTOTEKE:	BROJ "E" KARTONA:	KATEGORIZACIJA: III
BROJ SEKCIJE:			

1. NAZIV OBJEKTA - PREDMETA: **KATOLIČKO GROBLJE**

2. VRSTA: **memorijalni**

3. MJESTO u kome se spomenik nalazi (mjesto, ulica, opština):

lok. "Kulice", Drijenča, Lopare

4. Opis, vrijeme postanka i ime autora (ovdje po mogućnosti prema karakteru spomenika navesti podatke o materijalu od kojeg je načinjen, tehnici kojom je izveden, dimenzijama, vremenu postanka, porijeklu i autoru):

U zaseoku Brdo evidentirano je katoličko groblje sa desetak starih nadgrobnika čija forma podsjeća na oblike stećaka usadjenika.

Oblici i dimenzije spomenika su različito riješeni. Motivi na njima su uglavnom različite forme krstova. Mnogi spomenici su povadjeni radi recentnih ukopavanja. Na samom groblju se nalazi i drvena kapelica novijeg datuma.

5. IMALAC DOBRA: društvena svojina

6. VLASNIŠTVO: parcele: Rimokatolička župna crkva Breške

7. KATASTARSKI I ZEMLJIŠNOKNJIZNI PODACI:

- broj katastarske čestice: 590
- katastarska opština: KO Drijenča
- broj zemljišnoknjižnog uloška: 318/02
- geodetske koordinate karakterističnih tačaka:

8. STANJE DOBRA I MJERE ZAŠTITE:

- Stanje - Loše, spomenici su povadjeni i u neredu razbacani po groblju.
- Povadjene spomenike smjestiti u jedan kraj groblja i nedozvoliti recentna ukopavanja u tom dijelu grblja.
- Pravna zaštita.



KATOLIČKO GROBLJE, S. DRIJENČA

PRIJAVA

34.

za registrovanje objekata odnosno predmeta za koje se osnovano može pretpostaviti da imaju svojstva dobra kulturno-istorijskog - prirodnog nasljedja

BROJ: M-8	BROJ RJEŠENJA:	BROJ REGISTRA:	BROJ DOSIJEJA:
DATUM: 4.12.96.			
BROJ PLANOTEKE:	BROJ FOTOTEKE:	BROJ "E" KARTONA:	KATEGORIZACIJA:
			III
BROJ SEKCIJE:			

1. NAZIV OBJEKTA - PREDMETA: MUSLIMANSKO GROBLJE
2. VRSTA: memorijalni
3. MJESTO u kome se spomenik nalazi (mjesto, ulica, opština): Humci, Lopare
4. Opis, vrijeme postanka i ime autora (ovdje po mogućnosti prema karakteru spomenika navesti podatke o materijalu od kojeg je načinjen, tehnici kojom je izveden, dimenzijama, vremenu postanka, porijeklu i autoru):

Na desnoj strani puta koji vodi za Gornje Humce, nalazi se staro muslimansko groblje. Nekada sa na ovom groblju nalazila džamija odr drveta ali je u novije vrijeme srušena. Danas se na lokalitetu neprepoznaje čak ni mjesto gdje je bila.

Nadgrobnici su različito riješeni počev od veličine i oblika i "glave" nišana tako i po motivima koji se nalaze na "vratu" nišana. Na dva spomenika se nalaze motivi - predstave sablje i noževa. Vjerovatno je da se radi o šehitskim nišanima.

Groblje je i danas aktivno ali se mali broj recen-tnih ukopavanja miješa sa starim spomenicima. Spomenici su dobre obrade i dobro su očuvani. Groblje se održava, trava se redovno kosi a oko groblja je podignuta zaštit-na ograda od žice.

5. IMALAC DOBRA: društvena svojina

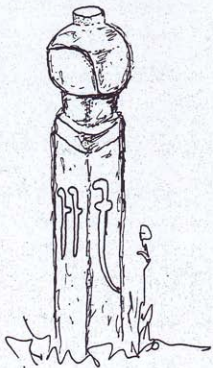
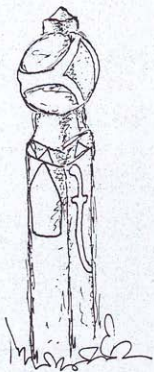
6. VLASNIŠTVO: parcele: vakuf džamije Gornji Humci

7. KATASTARSKI I ZEMLJIŠNOKNJIZNI PODACI:

- broj katastarske čestice: 693/2
- katastarska opština: KO Humci
- broj zemljišnoknjižnog uloška: 413/02
- geodetske koordinate karakterističnih tačaka:

8. STANJE DOBRA I MJERE ZAŠTITE:

- Stanje - dobro
- Pravna zaštita.



SKICA NADGROBNIKA NA MUSLIMANSKOM GROBLJU
U DONJIM HUMCIMA

PRIJAVA

35.

za registrovanje objekata odnosno predmeta za koje se osnovano može pretpostaviti da imaju svojstva dobra kulturno-istorijskog - prirodnog nasljeđa

BROJ: M-9	BROJ RJEŠENJA:	BROJ REGISTRA:	BROJ DOSIJEJA:
DATUM: 4.12.90.			
BROJ PLANOTEKE:	BROJ FOTOTEKE:	BROJ "E" KARTONA:	KATEGORIZACIJA:
			III
BROJ SEKCIJE:			

1. NAZIV OBJEKTA - PREDMETA: MUSLIMANSKO GROBLJE

2. VRSTA: memorijalni

3. MJESTO u kome se spomenik nalazi (mjesto, ulica, opština):

lok. "Groblje", Humci, Lopare

4. Opis, vrijeme postanka i ime autora (ovdje po mogućnosti prema karakteru spomenika navesti podatke o materijalu od kojeg je načinjen, tehnici kojom je izveden, dimenzijama, vremenu postanka, porijeklu i autoru):

Na desnoj strani puta koji vodi za Sitare, u Gornjim Humcima, u neposrednoj blizini jezera, u šumi zvanog Vrljakuša, nalazi se staro muslimansko groblje.

Tačan broj nadgrobnika je teško utvrditi zbog toga što su mahom ustonuli. Spomenici su dobre obrade i relativno dobro su očuvani. Različito rješene glave nišana upućuju na različite profesije umrlih. Groblje vjerovatno pripada sredini XIX vijeka.

5. IMALAC DOBRA: društvena svojena

6. VLASNIŠTVO: parcele: ZZ Šibošnica

7. KATASTARSKI I ZEMLJIŠNOKNJIZNI PODACI:

- broj katastarske čestice: 585
- katastarska opština: KO Humci
- broj zemljišnoknjižnog uloška: 422/o4
- geodetske koordinate karakterističnih tačaka:

8. STANJE DOBRA I MJERE ZAŠTITE:

- Stanje - loše, spomenici su utonuli i nakrivljeni
- Pravna zaštita
- Posjeći nisko rastinje i pokositi travu kako bi se spomenici vidjeli,
- Utonule i nakrivljene spomenike vratiti u predjašnji položaj.



MUSLIMANSKO GROBLJE NA LOK. "JEZERO", S. HUMCI

PRIJAVA

36.

za registriranje objekata odnosno predmeta za koje se osnovano može pretpostaviti da imaju svojstva dobra kulturno-istorijskog - prirodnog naslijeđa

BROJ: M-10	BROJ RJEŠENJA:	BROJ REGISTRA:	BROJ DOSIJEJA:
DATUM: 4.12.90l.			
BROJ PLANOTEKE:	BROJ FOTOTEKE:	BROJ "E" KARTONA:	KATEGORIZACIJA:
			III
BROJ SEKCIJE:			

1. NAZIV OBJEKTA - PREDMETA: **MUSLIMANSKO GROBLJE**
2. VRSTA: **memorijalni**
3. MJESTO u kome se spomenik nalazi (mjesto, ulica, opština):
lok. "Pogramice", Humci, Lopare
4. Opis, vrijeme postanka i ime autora (ovdje po mogućnosti prema karakteru spomenika navesti podatke o materijalu od kojeg je načinjen, tehnici kojom je izveden, dimenzijama, vremenu postanka, porijeklu i autoru):

Na lokalitetu "Pogramice" u Donjim Humcima, na uzvišenju u šumici, nalazi se staro muslimansko groblje. Na groblju je evidentirano nekoliko starih nišana od kojih je 6 nišana još uvijek u cjelini (i nišan kod glave i nišan kod nogu umrlog).

Svi nadgrobnici su ili plegli ili ispali iz ležišta a ima i dosta utonulih tako da je pravi broj teško ustanoviti. Dimenzije jednog nadgrobnika su: nišan kod nogu: 0,50 x 0,18 m, a nišan kod glave: 0,72 x 0,24 m.

5. IMALAC DOBRA: društvena svojina

6. VLASNIŠTVO: parcela Vakuf džamije Gornji Humci

7. KATASTARSKI I ZEMLJIŠNOKNJIZNI PODACI:

- broj katastarske čestice: 693/2.
- katastarska opština: KO Humci
- broj zemljišnoknjižnog uloška: 413/o2
- geodetske koordinate karakterističnih tačaka:

8. STANJE DOBRA I MJERE ZAŠTITE:

- Sstanje - loše, nadgrobnici su utonuli, nakrivljeni i ispali iz ležišta,
- Pravna zaštita,
- Ispraviti nagnute nadgrobnike a utonule iskopati.
Pored spomenika posjeći čičestar i rastinje.

PROJEKAT
KAZI
PROJEKAT
PROJEKAT

1950



MUSLIMANSKO GROBLJE NA LOK."POGRAMICE", S.HUMCI

PRIJAVA

37.

za registriranje objekata odnosno predmeta za koje se osnovano može pretpostaviti da imaju svojstva dobra kulturno-istorijskog - prirodnog nasljedja

BROJ: M-11	BROJ RJEŠENJA:	BROJ REGISTRA:	BROJ DOSIJEJA:
DATUM: 4.12.90.			
BROJ PLANOTEKE:	BROJ FOTOTEKE:	BROJ "E" KARTONA:	KATEGORIZACIJA:
			III
BROJ SEKCIJE:			

1. NAZIV OBJEKTA - PREDMETA: **PRAVOSLAVNO GROBLJE**
2. VRSTA: **memorijalni**
3. MJESTO u kome se spomenik nalazi (mjesto, ulica, opština):
zaseok Lozovine, lok. "Donji lug", Jablanica, Lopare
4. Opis, vrijeme postanka i ime autora (ovdje po mogućnosti prema karakteru spomenika navesti podatke o materijalu od kojeg je načinjen, tehnici kojom je izveden, dimenzijama, vremenu postanka, porijeklu i autoru):

U djelu sela nazvanom Breždje, u zaseoku Lozovina, na lokalitetu "Donji lug", nalazi se manje pravoslavno groblje sa nekoliko nadgrobnika koji potiču sa kraja XIX i početka XX vijeka. Dio ovih spomenika nalazi se na desnoj strani od ulaza u groblje. Uobičajenih su formi i veličina.

Groblje je i danas aktivno, a stari i novi spomenici se djelom prepliću.

5. IMALAC DOBRA: društvena svojina


6. VLASNIŠTVO: parcele: Pravoslavno groblje

7. KATASTARSKI I ZEMLJIŠNOKNJIŽNI PODACI:

- broj katastarske čestice: 52/2
- katastarska opština: KO Jablanica
- broj zemljišnoknjižnog uloška: 85/01
- geodetske koordinate karakterističnih tačaka:

8. STANJE DOBRA I MJERE ZAŠTITE:

- Stanje - zadovoljavajuće,
- Pravna zaštita
- Redovno kositi travu kako bi se spomenici bolje vidjeli.



PRAVOSLAVNO GROBLJE NA LOK. "DONJI LUG", S. JABLANICA

P R I J A V A

38.

za registrovanje objekata odnosno predmeta za koje se osnovano može pretpostaviti da imaju svojstva dobra kulturno-istorijskog - prirodnog nasljedja

BROJ: <u>M-12</u>	BROJ RJEŠENJA:	BROJ REGISTRA:	BROJ DOSIJEJA:
DATUM: <u>5.12.90.</u>			
BROJ PLANOTEKE:	BROJ FOTOTEKE:	BROJ "E" KARTONA:	KATEGORIZACIJA:
			<u>III</u>
BROJ SEKCIJE:			

1. NAZIV OBJEKTA - PREDMETA: **MUSLIMANSKO GROBLJE**

2. VRSTA: **memorijalni**

3. MJESTO u kome se spomenik nalazi (mjesto, ulica, opština):
zaseok Donja Mahala, Koraj, Lopare

4. Opis, vrijeme postanka i ime autora (ovdje po mogućnosti prema karakteru spomenika navesti podatke o materijalu od kojeg je načinjen, tehnici kojom je izveden, dimenzijama, vremenu postanka, porijeklu i autoru):

Na desnoj strani puta, u dvorištu Atik (stare) džamije nalazi se muslimansko groblje koje se prostire na sve četiri strane oko džamije. Najveći dio nišana je manjih dimenzija i bez natpisa je. Na dva nišana konstatovani su ukrasni motivi u vidu pušaka i noževa.

U groblju su sahranjeni: Derviš, sin Zenunov, imam i hafiz Sejid Zenunović. Natpisi na njihovim spomenicima glase:

"UMRLI I UPOKOJENI IMAM DERVIŠ, SIN ZENUNOV, NEKA JE NA NJEGA BOŽJA MILOST. GODINA 1259" (1878/9).

"MEHRUM HAFIZ SEJID ZENUNOVIĆ, SIN OSMAN-AGE. FATIHA. 1932".

Hafiz Sejid Zenunović poznat je i kao autor jednog Mevluda (hvalospjeva Muhamedu vjerovjesniku) na našem jeziku. Njegov Mevlud je i štampan, a Zenunović je iza sebe ostavio u rukopisu i prevod Kur'ana.

5. IMALAC DOBRA: društvena svojina

6. VLASNIŠTVO: parcele: vakuf Sejfić-mahale

7. KATASTARSKI I ZEMLJIŠNOKNJIŽNI PODACI:

- broj katastarske čestice: 194
- katastarska opština: K O K_oraj II
- broj zemljišnoknjižnog uloška: 623/02
- geodetske koordinate karakterističnih tačaka:

8. STANJE DOBRA I MJERE ZAŠTITE:

- Stanje - dobro,
- Pravna zaštita,
- Redovno kositi travu kako bi se spomenici bolje vidjeli,
- Nagnute i ispale spomenike vratiti u predjašnji položaj.



MUSLIMANSKO GROBLJE KOD ATIK DŽAMIJE, S. KORAJ

P R I J A V A

za registrovanje objekata odnosno predmeta za koje se osnovano može pretpostaviti da imaju svojstva dobra kulturno-istorijskog - prirodnog naslijeđa

BROJ: M-13	BROJ RJEŠENJA:	BROJ REGISTRA:	BROJ DOSIJEJA:
DATUM: 5.12.90.			
BROJ PLANOTEKE:	BROJ FOTOTEKE:	BROJ "E" KARTONA:	KATEGORIZACIJA: III
BROJ SEKCIJE:			

1. NAZIV OBJEKTA - PREDMETA: **MUSLIMANSKO GROBLJE**

2. VRSTA: **memorijalni**

3. MJESTO u kome se spomenik nalazi (mjesto, ulica, opština):

Koraj, Lopare

4. Opis, vrijeme postanka i ime autora (ovdje po mogućnosti prema karakteru spomenika navesti podatke o materijalu od kojeg je načinjen, tehnici kojom je izveden, dimenzijama, vremenu postanka, porijeklu i autoru):

U dvorištu Čaršijske džamije, na lijevoj strani puta koji vodi u Gornju Mahalu, evidentirani su muslimanski nadgrobnici za koje mještani tvrde da su istovremeni sa gradnjom džamije sredinomXVIII vijeka.

Oblici i veličina nišana su različito riješeni. Spomenici su radjeni od kamena lošijeg kvaliteta tako da su mnogi veoma propali.

5. IMALAC DOBRA: **društvena svojina**


6. VLASNIŠTVO: **parcela vakuf Murselović mahala**

7. KATASTARSKI I ZEMLJIŠNOKNJIŽNI PODACI:

- broj katastarske čestice: **640/1.**
- katastarska opština: **Koraj**
- broj zemljišnoknjižnog uložka: **622/01.**
- geodetske koordinate karakterističnih tačaka:

8. STANJE DOBRA I MJERE ZAŠTITE:

- Stanje - **zadovoljavajuće,**
- **Pravna zaštita.-**



MUSLIMANSKO GROBLJE KOD ČARŠIJSKE DŽAMIJE, S.KORAJ

PRIJAVA

za registrovanje objekata odnosno predmeta za koje se osnovano može pretpostaviti da imaju svojstva dobra kulturno-istorijskog - prirodnog naslijeđa

BROJ: M-14	BROJ RJEŠENJA:	BROJ REGISTRA:	BROJ DOSIJEJA:
DATUM: 5.12.90.			
BROJ PLANOTEKE:	BROJ FOTOTEKE:	BROJ "E" KARTONA:	KATEGORIZACIJA:
			III
BROJ SEKCIJE:			

1. NAZIV OBJEKTA - PREDMETA: MUSLIMANSKO GROBLJE

2. VRSTA: memorijalni

3. MJESTO u kome se spomenik nalazi (mjesto, ulica, opština):

lok. "Parlog", zaseok Begići, Koraj, Lopare

4. Opis, vrijeme postanka i ime autora (ovdje po mogućnosti prema karakteru spomenika navesti podatke o materijalu od kojeg je načinjen, tehnici kojom je izveden, dimenzijama, vremenu postanka, porijeklu i autoru):

Na desnoj strani puta, u zaseoku Begići, na blagom uzvišenju u neposrednoj blizini osnovne škole, nalazi se muslimansko groblje sa nadgrobnicima iz XIX vijeka. Forme i veličine spomenika su različito riješene. Vrijeme je učinilo svoje tako da su spomenici mahom utonuli ili nakrivljeni. Oko groblja je postavljena ograda.

5. IMALAC DOBRA: društvena svojina

6. VLASNIŠTVO: parcela vakuf Murselović mahale

7. KATASTARSKI I ZEMLJIŠNOKNJIŽNI PODACI:

- broj katastarske čestice: 737
- katastarska opština: Koraj
- broj zemljišnoknjižnog uloška: 622/01
- geodetske koordinate karakterističnih tačaka:

8. STANJE DOBRA I MJERE ZAŠTITE:

- Stanje zadovoljavajuće,
- Pravna zaštita,
- Nakrivljene i utonule spomenike vratiti u predjašnje položaje.



MUSLIMANSKO GROBLJE, S. KORAJ

PRIJAVA

41.

za registrovanje objekata odnosno predmeta za koje se osnovano može pretpostaviti da imaju svojstva dobra kulturno-istorijskog - prirodnog naslijeđa

BROJ: M-15	BROJ RJEŠENJA:	BROJ REGISTRA:	BROJ DOSIJEJA:
DATUM: 5.12.90.			
BROJ PLANOIKE:	BROJ FOTOTEKE:	BROJ "E" KARTONA:	KATEGORIZACIJA:
			III
BROJ SEKCIJE:			

1. NAZIV OBJEKTA - PREDMETA: **PRAVOSLAVNO GROBLJE**

2. VRSTA: **memorijalni**

3. MJESTO u kome se spomenik nalazi (mjesto, ulica, opština):

zaseok Potok, selo Lopare, Lopare

4. Opis, vrijeme postanka i ime autora (ovdje po mogućnosti prema karakteru spomenika navesti podatke o materijalu od kojeg je načinjen, tehnici kojom je izveden, dimenzijama, vremenu postanka, porijeklu i autoru):

Poviše kuće Juroševića, na brdu zvanom Kremeš, u neposrednoj blizini nekropole stećaka, nalazi se pravoslavno groblje na kome je evidentirano nekoliko spomenika koji svojim oblikom podsjećaju na stećke usadjenike kako po formi i veličini tako i po načinu postavljanja i klesanja. Pored ovih spomenika evidentirano je i nekoliko nadgrobnika u vidu krsta sa ornamentikom koja predstavlja različite varijante krstova.

Pored starih spomenika i recentnih ukopavanja na groblju se nalaze i dva stećka - usadjenika. Zbog tradicije nastavljanja kultnog mjesta vjerovano je da su neki od ovih pravoslavnih spomenika iz perioda XVIII i XIX vijeka.

Groblje je i danas aktivno.

5. IMALAC DOBRA: društvena stojna


6. VLASNIŠTVO: parcela SO-e Lopare

7. KATASTARSKI I ZEMLJIŠNOKNJIŽNI PODACI:

- broj katastarske čestice: 609
- katastarska opština: KO Labucka
- broj zemljišnoknjižnog uložka: 449/06
- geodetske koordinate karakterističnih tačaka:

8. STANJE DOBRA I MJERE ZAŠTITE:

- Stanje - loše, spomenici su ispali iz ležišta i zarasli u korov,
- Pravna zaštita,
- Ispraviti spomenike u prvobitni položaj i redovno kositi travu kako bi se spomenici bolje vidjeli.



SPOMENIK NA PRAVOSLAVNOM
GROBLJU, S. LOPARE

PRIJAVA

42.

za registrovanje objekata odnosno predmeta za koje se osnovano može
pretpostaviti da imaju svojstva dobra kulturno-istorijskog - prirodnog nasljeđa

BROJ: M-16	BROJ RJEŠENJA:	BROJ REGISTRA:	BROJ DOSIJEJA:
DATUM: 5.12.90.			
BROJ PLANOTEKE:	BROJ FOTOTEKE:	BROJ "E" KARTONA:	KATEGORIZACIJA: III
BROJ SEKCIJE:			

1. NAZIV OBJEKTA - PREDMETA: PRAVOSLAVNO GROBLJE

2. VRSTA: memorijalni

3. MJESTO u kome se spomenik nalazi (mjesto, ulica, opština):

Iukavica, Lopare

4. Opis, vrijeme postanka i ime autora (ovdje po mogućnosti prema karakteru spomenika navesti podatke o materijalu od kojeg je načinjen, tehnici kojom je izveden, dimenzijama, vremenu postanka, porijeklu i autoru):

U zaseoku Kastel, na blagom uzvišenju nalazi se pravoslavno groblje sa nekoliko nadgrobnika koji potiču s kraja XIX vijeka. Spomenici su dobre obrade, različito riješenih formi i motiva na njima. Uglavnom su manjih dimenzija.

Na samom groblju uočeni su ulomci stećaka za koje mještani kažu da su polupani jer je ispod njih traženo zlato. Nezna se tačan broj stećaka niti mjesto na kome su se nalazili.

5. IMALAC DOBRA: društvena svojina


6. VLASNIŠTVO: parcela SO-e Božare

7. KATASTARSKI I ZEMLJIŠNOKNJIŽNI PODACI:

- broj katastarske čestice: 328/1
- katastarska opština: Lukavica
- broj zemljišnoknjižnog uložka: 146/01
- geodetske koordinate karakterističnih tačaka:

8. STANJE DOBRA I MJERE ZAŠTITE:

- Stanje - zadovoljavajuće,
- Pravna zaštita,
- Prilikom ukopa treba obratiti pažnju ukoliko bi se naišlo na skelete ili dijelove skeleta ranijih sahrana jer je moguće da je srednjevjekovna nekropola izmiješana sa recentnim sahranjivanjem,
- Redovno kositi travu kako bi se spomenici bolje vidjeli.



SPOMENIK NA PRAVOSLAVNOM GROBLJU U SELU LUKAVICA

P R I J A V A

43.

za registriranje objekata odnosno predmeta za koje se osnovano može pretpostaviti da imaju svojstva dobra kulturno-istorijskog - prirodnog nasljeda

BROJ: <u>M-17</u>	BROJ RJEŠENJA:	BROJ REGISTRA:	BROJ DOSLJEJA:
DATUM: <u>5.12.90.</u>			
BROJ PLANOTEKE:	BROJ FOTOTEKE:	BROJ "E" KARTONA:	KATEGORIZACIJA:
			<u>II</u>
BROJ SEKCIJE:			

1. NAZIV OBJEKTA - PREDMETA: **PRAVOSLAVNO GROBLJE**

2. VRSTA: **memorijalni**

3. MJESTO u kome se spomenik nalazi (mjesto, ulica, opština):

lok. "Crkvište", Mačkovac, Lopare

4. Opis, vrijeme postanka i ime autora (ovdje po mogućnosti prema karakteru spomenika navesti podatke o materijalu od kojeg je načinjen, tehnici kojom je izveden, dimenzijama, vremenom postanka, porijeklu i autoru):

Na lokalitetu "Crkvište" na uzvišenju poviše ceste koja vodi za Jablanicu nalazi se staro pravoslavno groblje iz XIX vijeka. Ovo groblje orkužuje jednim svojim djelom ostatke crkve Sv. Nikole.

Na lokalitetu je evidentirano 16 nadgrobnika ali ih vjerovatno ima više. Svi nadgrobnici su ispali iz svog ležišta ili su utonuli. Oblici i motivi na njima su različito riješeni. Po natpisima koji se nalaze na nadgrobnicima vidi se da godine sahrane polaze od druge polovine XIX vijeka do prve polovine XX vijeka. Svi nadgorbnici su dobre obrade i u dobrom su stanju. Orijentisani su Z-I. Dimenzije jednog nadgrobnika su: 1,43 x 0,42 x 0,20 m.

Ukrasi na spomenicima su uglavnom različiti oblici i tipovi krstova. Najčešće su to vizantijski i zapadni tip. Zapadni tip upućuje na majstora klesara koji je vjerovatno učio zanat u Dalmaciji.

5. IMALAC DOBRA: društvena svojina

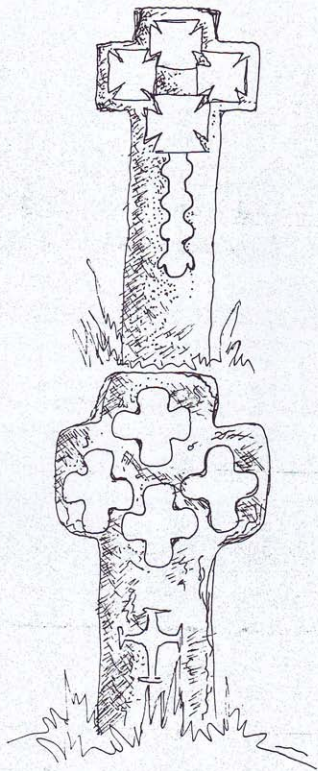
6. VLASNIŠTVO: parcele Srpsko-pravoslavne crkve u Mačkovcu

7. KATASTARSKI I ZEMLJIŠNOKNJIŽNI PODACI:

- broj katastarske čestice: 301/; 357.
- katastarska opština: KO Mačkovac
- broj zemljišnoknjižnog uloška: 78,
- geodetske koordinate karakterističnih tačaka:

8. STANJE DOBRA I MJERE ZAŠTITE:

- Stanje - spomenici su u dobrom stanju, alisu utonuli i nakrivljeni,
- Pravna zaštita,
- Pokositi travu, utvrditi pravi broj spomenika, iskopati utonule nadgrobnike a polegnute vratiti u predjašnji položaj.



SKICE NADGROBNIKA NA PRAVOSLAVNOM GROBLJU
U MAČKOVCU, LOKALITET " CRKVIŠTE "

PRIJAVA

44.

za registrovanje objekata odnosno predmeta za koje se osnovano može pretpostaviti da imaju svojstva dobra kulturno-istorijskog - prirodnog naslijeđa

BROJ: M-18	BROJ RJEŠENJA:	BROJ REGISTRA:	BROJ DOSIJEVA:
DATUM: 5.12.90.			
BROJ PLANOTEKE:	BROJ FOTOTEKE:	BROJ "E" KARTONA:	KATEGORIZACIJA: III
BROJ SEKCIJE:			

1. NAZIV OBJEKTA - PREDMETA: **PRAVOSLAVNO GROBLJE**

2. VRSTA: **memorijalni**

3. MJESTO u kome se spomenik nalazi (mjesto, ulica, opština):

Mrtvice, Lopare

4. Opis, vrijeme postanka i ime autora (ovdje po mogućnosti prema karakteru spomenika navesti podatke o materijalu od kojeg je načinjen, tehnici kojom je izveden, dimenzijama, vremenu postanka, porijeklu i autoru):

U selu Mrtvica evidentirano je pravoslavno groblje u čijem jugozapadnom djelu je smješteno nekoliko nadgrobnika koji potiču iz početka XX vijeka. Spomenici su loše obradjeni. Oblici su im najčešće krstovi i stele. Ornamentisani su motivima krstova različito riješenih dimenzija i formi.

Groblje je i danas aktivno.

5. IMALAC DOBRA: društvena svojina


6. VLASNIŠTVO: parcela SO-e Lopare

7. KATASTARSKI I ZEMLJIŠNOKNJIŽNI PODACI:

- broj katastarske čestice: 666
- katastarska opština: KO Mrtvica
- broj zemljišnoknjižnog uloška: 218/01
- geodetske koordinate karakterističnih tačaka:

8. STANJE DOBRA I MJERE ZAŠTITE:

- Stanje - dobro,
- Pravna zaštita,
- Redovno kositi travu.-



PRAVOSLAVNO GROBLJE, S. MRTVICA

P R I J A V A

za registrovanje objekata odnosno predmeta za koje se osnovano može pretpostaviti da imaju svojstva dobra kulturno-istorijskog - prirodnog nasljedja

BROJ: M-19	BROJ RJEŠENJA:	BROJ REGISTRA:	BROJ DOSLJEJA:
DATUM: 5.12.90.			
BROJ PLANOTEKE:	BROJ FOTOTEKE:	BROJ "E" KARTONA:	KATEGORIZACIJA:
			III
BROJ SEKCIJE:			

1. NAZIV OBJEKTA - PREDMETA: **MUSLIMANSKI NADGROBNIK**

2. VRSTA: **memorijalni**

3. MJESTO u kome se spomenik nalazi (mjesto, ulica, opština):

lok. "Krošici", s. Nahiovci, Lopare

4. Opis, vrijeme postanka i ime autora (ovdje po mogućnosti prema karakteru spomenika navesti podatke o materijalu od kojeg je načinjen, tehnici kojom je izveden, dimenzijama, vremenu postanka, porijeklu i autoru):

Preko puta nekropole stećaka na istoimenom lokalitetu nalazi se usamljeni muslimanski nadgrobnik. Po pričanjima mještana tu se nalazilo veće groblje ali je od njega ostao samo jedan nadgrobnik.

Mogućnost postojanja većeg broja spomenika opravdava i neposredna blizina lokaliteta "Krčevine" kao i nekropole stećaka preko puta ovog nadgrobnika, što bi ukazivalo na moguć nastavak tradicije kulturnog mjesta.

5. IMALAC DOBRA: društvena svojina


6. VLASNIŠTVO: parcela je privatnog lica

7. KATASTARSKI I ZEMLJIŠNOKNJIŽNI PODACI:

- broj katastarske čestice: 44/1
- katastarska opština: Nahiovci
- broj zemljišnoknjižnog uloška: 180/02
- geodetske koordinate karakterističnih tačaka:

8. STANJE DOBRA I MJERE ZAŠTITE:

- Stanje dobro,
- Pravna zaštita.



MUSLIMANSKI NADGROBNIK
NA LOK. "KROŠICI",
S. NAHVIOCI

PRIJAVA

46.

za registriranje objekata odnosno predmeta za koje se osnovano može pretpostaviti da imaju svojstva dobra kulturno-istorijskog - prirodnog naslijeđa

BROJ: M-20	BROJ RJEŠENJA:	BROJ REGISTRA:	BROJ DOSIJEJA:
DATUM: 5.12.90.			
BROJ PLANOTEKE:	BROJ FOTOTEKE:	BROJ "E" KARTONA:	KATEGORIZACIJA:
			III
BROJ SEKCIJE:			

1. NAZIV OBJEKTA - PREDMETA: PRAVOSLAVNO GROBLJE

2. VRSTA: memorijalni

3. MJESTO u kome se spomenik nalazi (mjesto, ulica, opština):

Puškovac, Lopare

4. Opis, vrijeme postanka i ime autora (ovdje po mogućnosti prema karakteru spomenika navesti podatke o materijalu od kojeg je načinjen, tehnici kojom je izveden, dimenzijama, vremenu postanka, porijeklu i autoru):

Na pravoslavnom groblju sela Puškovac na kome su knnstatovana i dva stećka, pored recentnih ukopavanja evidentirano je i nekoliko starih nadgrobnih spomenika. Spomenici su uglavnom u obliku krstova manjih dimenzija na kojima je isklesana godina sahrane počev od druge polovine XIX vijeka. Najčešći ukrasni motivi koji se sreću na spomenicima je urezani krst i jabuka koja se nalazi na krajevima uzdužnog i položenih krakova krsta.

5. IMALAC DOBRA: društvena svojina


6. VLASNIŠTVO: parcela - SO-e Lopare

7. KATASTARSKI I ZEMLJIŠNOKNJIŽNI PODACI:

- broj katastarske čestice: 421
- katastarska opština: Puškovac
- broj zemljišnoknjižnog uložka: 237/01
- geodetske koordinate karakterističnih tačaka:

8. STANJE DOBRA I MJERE ZAŠTITE:

- Stanje dobro,
- Pravna zaštita.



SPOMENIK NA PRAVOSLAVNOM
GROBLJU U SELU PUŠKOVAC

P R I J A V A

za registriranje objekata odnosno predmeta za koje se osnovano može
pretpostaviti da imaju svojstva dobra kulturno-istorijskog - prirodnog nasljedstva

BROJ: M-21	BROJ RJEŠENJA:	BROJ REGISTRA:	BROJ DOSIJEVA:
DATUM: 5.12.90.			
BROJ PLANOTEKE:	BROJ FOTOTEKE:	BROJ "E" KARTONA:	KATEGORIZACIJA: III
BROJ SEKCIJE:			

1. NAZIV OBJEKTA - PREDMETA: PRAVOSLAVNO GROBLJE

2. VRSTA: memorijalni

3. MJESTO u kome se spomenik nalazi (mjesto, ulica, opština):

Pukiš, Lopare

4. Opis, vrijeme postanka i ime autora (ovdje po mogućnosti prema karakteru spomenika navesti podatke o materijalu od kojeg je načinjen, tehnici kojom je izveden, dimenzijama, vremenu postanka, porijeklu i autoru):

Na desnoj strani puta koji vodi iz Pukiša za Smiljevac nalazi se pravoslavno groblje u kome se sahranjuju stanovnici ova dva sela. Na groblju je evidentirano nekoliko spomenika koji potiču sa početka XX vijeka. Spomenici su manjih dimenzija, pretežno oblika stele. Najčešći ukrasi na njima su krstovi različito riješenih formi i dimenzija. Oko groblja se nalazi ograda a groblje je i danas aktivno.

5. IMALAC DOBRA: društvena svojina

6. VLASNIŠTVO: parcela - 80-e Lopare

7. KATASTARSKI I ZEMLJIŠNOKNJIŽNI PODACI:

- broj katastarske čestice: 263/1
- katastarska opština: Pukiš
- broj zemljišnoknjižnog uloška: 141/o2
- geodetske koordinate karakterističnih tačaka:

8. STANJE DOBRA I MJERE ZAŠTITE:

- Stanje zadovoljavajuće,
- Pravna zaštita.

P R I J A V A

48.

za registriranje objekata odnosno predmeta za koje se osnovano može
pretpostaviti da imaju svojstva dobra kulturno-istorijskog - prirodnog nasljeda

BROJ: M-22	BROJ RJEŠENJA:	BROJ REGISTRA:	BROJ DOSIJEVA:
DATUM: 6.12.90.			
BROJ PLANOTEKE:	BROJ FOTOTEKE:	BROJ "E" KARTONA:	KATEGORIZACIJA:
			III
BROJ SEKCIJE:			

1. NAZIV OBJEKTA - PREDMETA: **"POPOV GROB"**

2. VRSTA: **memorijalni**

3. MJESTO u kome se spomenik nalazi (mjesto, ulica, opština):
Piperi, Lopare

4. Opis, vrijeme postanka i ime autora (ovdje po mogućnosti prema karakteru spomenika navesti podatke o materijalu od kojeg je načinjen, tehnici kojom je izveden, dimenzijama, vremenu postanka, porijeklu i autoru):

Na desnoj strani puta koji vodi za Pipere, u neposrednoj blizini pravoslavnog groblja nalazi se "Popov grob". Po pričanjima mještana ovdje je sahranjen pop koga su u doba austrougarske dominacije u ovom kraju ubili komite. I u literaturi se spominje pop Aćim Gavrić koga su komite ubile 1878.godine na raskršću Gornji i Donji Piperi.

Na samom lokalitetu nije bilo moguće identifikovati mjesto na kome se po pričanjima mještana nalazio spomenik Aćimu Gavriću. Spomenik je vjerovatno nekada postojao ali je vremenom ili propao ili razbijen tako da je u narodu ovo mjesto ostalo kao "popov grob", i sjećanje na popa Aćima Gavrića.

5. IMALAC DOBRA: **društvena svojina**

6. VLASNIŠTVO: **parcele DS putevi**

7. KATASTARSKI I ZEMLJIŠNOKNJIŽNI PODACI:

- broj katastarske čestice: **417/1**
- katastarska opština: **KO Piperi**
- broj zemljišnoknjižnog uloška: **70/04**
- geodetske koordinate karakterističnih tačaka:

8. STANJE DOBRA I MJERE ZAŠTITE:

- Stanje - na lokalitetu nije konstatovan spomenik niti se zna gdje je nekada bio grob,
- Pravna zaštita.-

PRIJAVA

49.

za registrovanje objekata odnosno predmeta za koje se osnovano može pretpostaviti da imaju svojstva dobra kulturno-istorijskog - prirodnog naslijeđa

BROJ: M-23	BROJ RJEŠENJA:	BROJ REGISTRA:	BROJ DOSIJEJA:
DATUM: 6.12.90.			
BROJ PLANOTEKE:	BROJ FOTOTEKE:	BROJ "E" KARTONA:	KATEGORIZACIJA:
			III
BROJ SEKCIJE:			

1. NAZIV OBJEKTA - PREDMETA: PRAVOSLAVNO GROBLJE
2. VRSTA: memorijalni
3. MJESTO u kome se spomenik nalazi (mjesto, ulica, opština):
Podgora, Lopare
4. Opis, vrijeme postanka i ime autora (ovdje po mogućnosti prema karakteru spomenika navesti podatke o materijalu od kojeg je načinjen, tehnici kojom je izveden, dimenzijama, vremenu postanka, porijeklu i autoru):

Idući kolskim putem od Podgore kroz zaseok Petkovići, na uzvišenju, na desnoj strani puta, nailazi se na pravoslavno groblje sa spomenicima koji datiraju sa kraja XIX vijeka. Pored starih spomenika na groblju se nalaze i nekoliko stećaka i recentnih grobova.

Spomenici su u dobrom stanju, različite veličine, forme i ukrasa. Od oblika to najčešće je stela sa postoljem ili krst manjih dimenzija. Ukrasni motivi na spomenicima su najčešće krst, floralni motivi i predstava manastira. Natpisi su klesani ćirilicom. Na jednom spomeniku natpis glasi:

" Ovde počiva Tijelo
Blagoja Stevan
oviča. Poživio 18 g.
A preminuo Uvječnost
10.9.1904. Spomen
podiže Otac Stevo
Tomić."

Groblje je i danas aktivno.

5. IMALAC DOBRA: društvena svojnia


6. VLASNIŠTVO: parcela SO-e Lopare

7. KATASTARSKI I ZEMLJIŠNOKNJIŽNI PODACI:

- broj katastarske čestice: 784
- katastarska opština: KO Podgora
- broj zemljišnoknjižnog uloška: 226/01
- geodetske koordinate karakterističnih tačaka:

8. STANJE DOBRA I MJERE ZAŠTITE:

- Stanje - dobro,
- Pravna zaštita,
- Redovno kositi travu kako bi se spomenicima omogućio bolji pristup.



SPOMENIK NA PRAVOSLAVNOM GROBLJU
S. PODGORA



PRAVOSLAVNO GROBLJE, S. PODGORA

P R I J A V A

za registrovanje objekata odnosno predmeta za koje se osnovano može
pretpostaviti da imaju svojstva dobra kulturno-istorijskog - prirodnog nasljeda

BROJ: M-24	BROJ RJEŠENJA:	BROJ REGISTRA:	BROJ DOSIJEJA:
DATUM: 6.12.90.			
BROJ PLANOTEKE:	BROJ FOTOTEKE:	BROJ "E" KARTONA:	KATEGORIZACIJA:
			III
BROJ SEKCIJE:			

1. NAZIV OBJEKTA - PREDMETA: PRAVOSLAVNO GROBLJE

2. VRSTA: memorijalni

3. MJESTO u kome se spomenik nalazi (mjesto, ulica, opština):

lok. "Paljevine", selo Peljave, Lopare

4. Opis, vrijeme postanka i ime autora (ovdje po mogućnosti prema karakteru spomenika navesti podatke o materijalu od kojeg je načinjen, tehnici kojom je izveden, dimenzijama, vremenu postanka, porijeklu i autoru):

Na desnoj strani puta koji vodi za Peljave, u zaseoku Stankići, nalazi se pravoslavno groblje na kome je evidentirano nekoliko nadgrobnika koji potiču počev od sredine XIX vijeka.

Ovi stari nadgrobnici nalaze se izmiješani sa recentnim ukopavanjem. Spomenici su dobre obrade ali različito riješenih formi i ukrasnih motiva. Ukrasni motivi su uglavnom krstovi različitih veličina i oblika.

Ovo groblje je i danas aktivno a jedno je od najstarijih grobalja na opštini Lopare.

5. IMALAC DOBRA: društvena svojina

6. VLASNIŠTVO: parcela SO-e Lopare

7. KATASTARSKI I ZEMLJIŠNOKNJIŽNI PODACI:

- broj katastarske čestice: 648
- katastarska opština: Peljave
- broj zemljišnoknjižnog uložka: 212/01
- geodetske koordinate karakterističnih tačaka:

8. STANJE DOBRA I MJERE ZAŠTITE:

- Stanje zadovoljavajuće,
- Pravna zaštita,
- Nagnute nadgrobnike ispraviti a travu redovno kositi kako bi se spomenici bolje vidjeli.



SPOMENIK NA PRAVOSLAVNOM
GROBLJU U SELU PELJAVE

P R I J A V A

51.

za registrovanje objekata odnosno predmeta za koje se osnovano može pretpostaviti da imaju svojstva dobra kulturno-istorijskog - prirodnog naslijeđa

BROJ: M-25	BROJ RJEŠENJA:	BROJ REGISTRA:	BROJ DOSIJEJA:
DATUM: 6.12.90.			
BROJ PLANOTEKE:	BROJ FOTOTEKE:	BROJ "E" KARTONA:	KATEGORIZACIJA:
			III
BROJ SEKCIJE:			

1. NAZIV OBJEKTA - PREDMETA: **MUSLIMANSKO GROBLJE**
2. VRSTA: **memorijalni**
3. MJESTO u kome se spomenik nalazi (mjesto, ulica, opština):
lok. "Mezarje", Ratkovići, Lopare
4. Opis, vrijeme postanka i ime autora (ovdje po mogućnosti prema karakteru spomenika navesti podatke o materijalu od kojeg je načinjen, tehnici kojom je izveden, dimenzijama, vremenu postanka, porijeklu i autoru):

Na lijevoj strani puta na ulazu u Ratkoviće nalazi se i danas aktivno muslimansko groblje. Na groblju je evidentirano nekoliko starih nišana koji po svojoj formi podsjećaju na nadgrobnike koji su se postavljali u vremenu XVI i XVII vijeka. Uglavnom se radi o pločama koje su usadjene te podsjećaju na stečke usadjeničke. Tačan broj ovih nadgrobnika je teško utvrditi jer su mnoge ploče utočile ili su odlomljene.

Pored ovih ploča evidentirani su i nišani sa različitim riješenim "glavama". Trava se na groblju redovno kosi a spomenici dobro održavaju. Oko groblja se nalazi zaštitna žičana ograda.

5. IMALAC DOBRA: društvena svojina


6. VLASNIŠTVO: vakuf džamije Ratkovići

7. KATASTARSKI I ZEMLJIŠNOKNJIŽNI PODACI:

- broj katastarske čestice: 161
- katastarska opština: KO Ratkovići
- broj zemljišnoknjižnog uloška: 206/05
- geodetske koordinate karakterističnih tačaka:

8. STANJE DOBRA I MJERE ZAŠTITE:

- Stanje - zadovoljavajuće,
- Pravna zaštita.



MUSLIMANSKO GROBLJE, S. RATKOVIĆ

PRIJAVA

52.

za registrovanje objekata odnosno predmeta za koje se osnovano može pretpostaviti da imaju svojstva dobra kulturno-istorijskog - prirodnog nasljeda

BROJ: M-26	BROJ RJEŠENJA:	BROJ REGISTRA:	BROJ DOSLJEJA:
DATUM: 6.12.90.			
BROJ PLANOIKE:	BROJ FOTOTEKE:	BROJ "E" KARTONA:	KATEGORIZACIJA: III
BROJ SEKCIJE:			

1. NAZIV OBJEKTA - PREDMETA: PRAVOSLAVNO GROBLJE

2. VRSTA: memorijalni

3. MJESTO u kome se spomenik nalazi (mjesto, ulica, opština):

lok. "Svetljika", Tobut, Lopare

4. Opis, vrijeme postanka i ime autora (ovdje po mogućnosti prema karakteru spomenika navesti podatke o materijalu od kojeg je načinjen, tehnici kojom je izveden, dimenzijama, vremenu postanka, porijeklu i autoru):

Nedaleko od nekropole stećaka koja se nalazi na lokalitetu "Strana", na lijevoj strani puta koji razdvaja sela Tobut i Vukosavci, nalazi se pravoslavno groblje. Na groblju je evidentirano nekoliko spomenika sa kraja XIX vijeka. Najčešće prezime koje se pojavljuje na spomenicima je Šakotić, tako da se dio sela u kome se groblje i nalazi i naziva zaseok Šakotići.

Spomenici su dobre obrade, različito riješenih formi i ukrasa. Groblje je i danas aktivno ali je dosta zapušteno.

5. IMALAC DOBRA: društveno vlasništvo


6. VLASNIŠTVO: parcela SO-e Lopare

7. KATASTARSKI I ZEMLJIŠNOKNJIŽNI PODACI:

- broj katastarske čestice: 965
- katastarska opština: KO Tobut
- broj zemljišnoknjižnog uloška: 535/04
- geodetske koordinate karakterističnih tačaka:

8. STANJE DOBRA I MJERE ZAŠTITE:

- Stanje - zadovoljavajuće,
- Pravna zaštita,
- Pokositi travu kako bi se spomenici bolje vidjeli.



PRAVOSLAVNO GROBLJE, S. TOBUT

PRIJAVA

53.

za registrovanje objekata odnosno predmeta za koje se osnovano može pretpostaviti da imaju svojstva dobra kulturno-istorijskog - prirodnog nasljedja

BROJ: M-27	BROJ RJEŠENJA:	BROJ REGISTRA:	BROJ DOSIJEJA:
datum: 6.12.90.			
BROJ PLANOTEKE:	BROJ FOTOTEKE:	BROJ "E" KARTONA:	KATEGORIZACIJA:
			III
BROJ SEKCIJE:			

1. NAZIV OBJEKTA - PREDMETA: PRAVOSLAVNO GROBLJE

2. VRSTA: memorijalni

3. MJESTO u kome se spomenik nalazi (mjesto, ulica, opština):
na raskršću sela Vakuf i Piperi, Lopare
4. Opis, vrijeme postanka i ime autora (ovdje po mogućnosti prema karakteru spomenika navesti podatke o materijalu od kojeg je načinjen, tehnici kojom je izveden, dimenzijama, vremenu postanka, porijeklu i autoru):

Na granici između sela Vakuf i Piperi, na desnoj strani puta nalazi se pravoslavno groblje koje služi za ukop mještana ova dva sela.

Na groblju je evidentirano nekoliko starih nadgrobnika, različito riješenih formi i ukrasnih motiva. Ovi spomenici se prepliću sa recentnim ukopavanjem.

Izgradnja kapele na groblju dijelom ugrožava stare spomenike.

5. IMALAC DOBRA: društvena svojina.


6. VLASNIŠTVO: parcela SO-e Lopare i Maksimović (Cvike) Mičo.

7. KATASTARSKI I ZEMLJIŠNOKNJIŽNI PODACI:

- broj katastarske čestice: 30; 33/1; 33/2.
- katastarska opština: KO Vakuf
- broj zemljišnoknjižnog uložka: 111/01, 71/01
- geodetske koordinate karakterističnih tačaka:

8. STANJE DOBRA I MJERE ZAŠTITE:

- Stanje - dobro,
- Pravna zaštita.



PRAVOSLAVNO GROBLJE NA RASKRŠĆU SELA VAKUF-PIPERI

PRIJAVA

54.

za registrovanje objekata odnosno predmeta za koje se osnovano može pretpostaviti da imaju svojstva dobra kulturno-istorijskog - prirodnog nasljeda

BROJ: M-28 DATUM: 6.12.90.	BROJ RJEŠENJA:	BROJ REGISTRA:	BROJ DOSIJEJA:
BROJ PLANOTEKE:	BROJ FOTOTEKE:	BROJ "E" KARTONA:	KATEGORIZACIJA: III
BROJ SEKCIJE:			

1. NAZIV OBJEKTA - PREDMETA: MUSLIMANSKO GROBLJE

2. VRSTA: memorijalni

3. MJESTO u kome se spomenik nalazi (mjesto, ulica, opština):

Vražići, Lopare

4. Opis, vrijeme postanka i ime autora (ovdje po mogućnosti prema karakteru spomenika navesti podatke o materijalu od kojeg je načinjen, tehnici kojom je izveden, dimenzijama, vremenu postanka, porijeklu i autoru):

Na desnoj strani puta, na danas aktivnom muslimanskom groblju, u selu Vražići, evidentirano je nekoliko starih spomenika koji se prepliću sa recentnim ukopavanjima. Stari spomenici su različito rješenih veličina i formi. Oko groblja se nalazi ograda izradjena od tesanog kamenja.

5. IMALAC DOBRA: društvena svojina


6. VLASNIŠTVO: parcela Islamske vjerske zajednice Vražići

7. KATASTARSKI I ZEMLJIŠNOKNJIŽNI PODACI:

- broj katastarske čestice: 367
- katastarska opština: KO Vražići
- broj zemljišnoknjižnog uloška: 136/01
- geodetske koordinate karakterističnih tačaka:

8. STANJE DOBRA I MJERE ZAŠTITE:

- Stanje - dobro,
- Pravna zaštita,
- Redovno kositi travu kako bi se spomenici bolje vidjeli.



MUSLIMANSKO GROBLJE U SELU VRAŽIĆI

PRIJAVA

55

za registrovanje objekata odnosno predmeta za koje se osnovano može pretpostaviti da imaju svojstva dobra kulturno-istorijskog - prirodnog nasljeđa

BROJ: M-29	BROJ RJESENJA:	BROJ REGISTRA:	BROJ DOSIJEJA:
DATUM 6.12.90.			
BROJ PLANOTEKE:	BROJ FOTOTEKE:	BROJ "E" KARTONA:	KATEGORIZACIJA:
			III
BROJ SEKCIJE:			

1. NAZIV OBJEKTA - PREDMETA: T U R B E

2. VRSTA: memorijalni

3. MJESTO u kome se spomenik nalazi (mjesto, ulica, opština):

lok. "Derviševac", Vražići, Lopare

4. Opis, vrijeme postanka i ime autora (ovdje po mogućnosti prema karakteru spomenika navesti podatke o materijalu od kojeg je načinjen, tehnici kojom je izveden, dimenzijama, vremenu postanka, porijeklu i autoru):

Na lokalitetu "Derviševac", u selu Vražići, evidentirano je objekat u narodu nazivan "Ajkinu turbe".

Objekat je dimenzija 3,20 x 2,40 m. Temelji objekta su izgrađeni od betona a gornji dio je od drveta. Krov je radjen na dvije vode od salonita. Objekat je novijeg datuma.

U turbetu se nalazi grob sa muslimanskim nadgrobnici-ma, radjenih od kamena. Nadgrobnici su u cjelosti očuvani i kod nogu i kod glave sahranjene. Po obavještenju mještana Ajka je najvjerovatnije sahranjena krajem XIX vijeka. Za postojanje Ajkinog turbeta vezana je i priča o ljepotici Ajki rodnom iz Ajanovića.

Kada je stasala za ašikluk za Ajku su se zainteresovali beg iz Gornje Tuzle i kapetan Čelića. Kako su se Ajki obadvojica svidjela to im je rekla da sa svatovima po nju dođu istog dana ali u različito vrijeme. Medjutim, svatovi jedne svadbe su kasnili tako da su se svadbe srele na putu gdje je i izbila svadja medju njima. Tada je Ajka dovedena da pred svima izjavi za koga bi pošla ali bajraktar čeličke svadbe iznerviran razvojem događaja nije dočekaio Ajkin odgovor već joj je u bijesu odrubio glavu.

Na mjestu, na kome je ubijena podignuto joj je turbe, koje je danas prepravljeno.

5. IMALAC DOBRA: društvena svojina


6. VLASNIŠTVO: parcela Sivčević (Ibrahima) Muharem

7. KATASTARSKI I ZEMLJIŠNOKNJIŽNI PODACI:

- broj katastarske čestice: 585
- katastarska opština: KO Vražići
- broj zemljišnoknjižnog uloška: 396/04
- geodetske koordinate karakterističnih tačaka:

8. STANJE DOBRA I MJERE ZAŠTITE:

- Stanje - dobro,
- Pravna zaštita.



MUSLIMANSKI NADGROBNIK U "AJKINOM TURBETU", S.VRAŽIČI .

PRIJAVA

56.

za registrovanje objekata odnosno predmeta za koje se osnovano može pretpostaviti da imaju svojstva dobra kulturno-istorijskog - prirodnog naslijeđa

BROJ: M-30	BROJ RJESENJA:	BROJ REGISTRA:	BROJ DOSIJEJA:
DATUM: 6.12.90.			
BROJ PLANOTEKE:	BROJ FOTOTEKE:	BROJ "E" KARTONA:	KATEGORIZACIJA:
			II
BROJ SEKCIJE:			

1. NAZIV OBJEKTA - PREDMETA: PRAVOSLAVNO GROBLJE

2. VRSTA: memorijalni

3. MJESTO u kome se spomenik nalazi (mjesto, ulica, opština):

Vukosavci, Lopare

4. Opis, vrijeme postanka i ime autora (ovdje po mogućnosti prema karakteru spomenika navesti podatke o materijalu od kojeg je načinjen, tehnici kojom je izveden, dimenzijama, vremenu postanka, porijeklu i autoru):

Na desnoj strani puta koji vodi iz Lopara, u zaseoku Mitrovići, evidentirano je pravoslavno groblje na kome se nalazi četrdesetak spomenika koji pripadaju periodu od kraja XVII do početka XX vijeka. Groblje je i danas aktivno pa se spari spomenici prepliću sa recentnim ukopavanjima.

Dimenzije, oblici i način obrade kao i ukrasni motivi na nadgrobnicima variraju. Veći broj spomenika je manjih dimenzija, najčešće u vidu krstova čija visina ne prelazi 0,50 m.

Izmiješani sa recentnim sahranjivanjima nalaze se i 5 krstova koji svojom veličinom dominiraju na groblju. Takav je slučaj sa krstom dimenzija 1,25 x 0,72 m na kome se nalazi natpis. Natpis je dosta teško čitljiv, jedino se raspoznaje ime "RADOVAN". Rekonstrukcijom natpisa moglo bi se preciznije reći kome je ovaj spomenik podignut. Na osnovu oblika ovog spomenika, njegovih dimenzija i natpisa na njemu, postoji vjerovatnoća da je ovaj krst-spomenik retardiranog karaktera i da se nadovezuje na tradiciju podizanja stećaka i kao takav posjeduje bitne odlike koje karakterišu steške u obliku krsta, Ovakvih krstova ima i u Srbiji, na području opštine Raška, gdje se ubrajaju u stečke. Po osnovu analogije sa sličnim krstovima, krstovi iz Vukosavaca pripadaju periodu sa kraja XVII i početka XVIII vijeka.

5. IMALAC DOBRA: društvena svojina


6. VLASNIŠTVO: SO-e Lopare i Tešić (Ovike) Nedjo

7. KATASTARSKI I ZEMLJIŠNOKNJIŽNI PODACI:

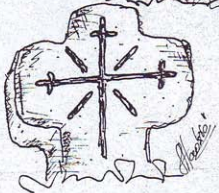

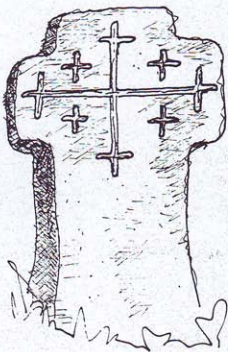


- broj katastarske čestice: 695, 694.
- katastarska opština: Labucka
- broj zemljišnoknjižnog uloška: 645, 751.
- geodetske koordinate karakterističnih tačaka:

8. STANJE DOBRA I MJERE ZAŠTITE:

- Stanje - zadovoljavajuće,
- Pravna zaštita,
- Rekonstrukcija natpisa na jkedom spomeniku-krstu.



PRAVOSLAVNO GROBLJE, S. VUKOSAVCI



SKICE NADGROBNIKA NA PRAVOSLAVNOM GROBLJU
U VUKOSAVCIMA