

SPOMENICI NOR-u
I REVOLUCIJI

Majeвица je sa Semberijom i Posavinom predstavljala je u toku narodnooslobodilačke borbe jedan od tri ustanička mješta - centra istočne Bosne. Stanovništvo ovog kraja, u kom područje opštine Lopare zahvata istočne dijelove majevičkog gorja i s jednim dijelom utapa u posavsku ravnicu, bilo je većim dijelom opredjeljeno za narodnooslobodilačku borbu. Prihvatilo je i hranilo, iako i samo u oskudici, partizanske jedinice istočne Bosne, Vojvodine i drugih krajevima Jugoslavije koje su se, kraće ili duže vrijeme, zadržavale u ovom kraju ili bile u prolazu. Svojim kurirskim vezama i ilegalnim kanalima prihvatilo borce iz Tuzle i drugih susjednih gradova koji su tražili put do jedinica NOV. Na ovom području su vodjene teške i dugotrajne borbe, formirane partizanske jedinice. Šest ih je u svom imenu nosilo oznaku "majevički", četiri partizanska odreda i dvije NOU brigade. U svojim bujnim šumama i teško prohodnim terenima narod ovog kraja je čuvao i njegovao u svojim kućama i u improvizovanim bolnicama i bazama ranjene borce. Stoga ne treba da čudi što ima tako veliki broj spomen obilježja i što u prosjeku svako selo ima po jedno spomen obilježje, ponegdje i više. I pored toga još uvijek nije sve obilježeno. Nije, na primjer, obilježena partizanska bolnica Trećeg korpusa, koja je u dva maha, u jesen 1943. i proljeće 1944. bila smještena u selu Jablanica, u zaseocima Jelici, Božići i Abadžići. Još uvijek se mogu naći tragovi baza iskopanih za smještaj teških ranjenika u Božićima, Abadžićima, Smrekovoj kosi. Nije, takodje utvrđeno ni obilježeno mjesto gdje su ubijeni partizanski kuriri Veso Gavrić, Sakib Kunosić i još četiri druga i jedna drugarica. Nisu obilježena ni mnoga stradanja civilnog stanovništva koje je često ubijano na kućnom pragu ili paljeno zajedno sa kućama. Ponegdje su porodice na svoj način podizale spomenike, kao u Pirkovcu spomenik Jocu Joviću koga su 1943. mučki ubili četnici (nalazi se s lijeve strane puta Čačić-Lopare) ili spomenici u seoskim grobljima sa više imena članova porodica na jednoj nadgrobnoj ploči, kao što je slučaj sa porodicom Filipović u selu Lukavici. Sličnih primjera ima i u drugim selima, kod crkve u Priboju itd.

Evidencijom dobara kulturno-istorijskog i prirodnog nasljedja na teritoriji opštine Lopare ustanovljenol je da iz grupe spomenici NOR-u i revoluciji ima 40 spomen-obilježja. Medjutim, i ovdje se potvrdila maksima da kvantitet ne znači i kvalitet. Po kvalitetu i estetskim vrijednostima izdvaja se "Memorijalni spomenički kompleks Vukosavci" i on je kategorisan u II kategoriju, ostali su spomenici III kategorije. Medju njima, ima takodje, jedan broj spomenika koji formom i uređenjem plijene pažnju posjetilaca. U tu grupu spadaju spomenici u Priboju - braći Gavrić, Vražićima - spomenik poginulim borcima i žrtvama fašističkog terora (formom ali ne i okruženjem), Spomen-česma Satki Nukić i Spomen-dom i bista Ahmetu Kobiću u Brnjiku te spomenik Jusufu Kobiću u Čeliću. Dopadljiva su i rješenja za biste narodnih heroja Fadila Jahića Španca (u krugu Fabrike drveta u Mačkovcu) i Ivana Markovića Irca (u dvorištu Osnovne škole u Loparama).

Uočljivo je, takodje, da ima spomenika identične forme - spomenici u Vakufu i Zajednicama, zatim kameni monolit koji ima u većem broju. Najzad, ima spomenika koji su više nego skromni, kako po estetskom izgledu tako i po materijalu kojim su građeni (Površnice, Lopare). U vrlo lošem su stanju kuće narodnih heroja Duje Rikića i Krste Bjeletića i hitno ih treba sanirati. Dosta je tekstova na spomen-pločama sa stilskim i pravopisnim grešakama. Ponegdje ima i materijalnih grešaka što treba ispraviti, odnosno postaviti nove ploče - sa gramatički i stilski sredjenim tekstom i tačnim istorijskim podacima. Mnogi spomenici su zapušteni, slova na tekstu izbljedila, slabo se ili nikako održavanju.

U četiri osnovne škole, koje nose imena istaknutih ličnosti novije istorije, postavljene su unutar objekta biste i to: u Šibošnici Krste Bjeletića Krcuna, u Čeliću Ahmeta Kobića Kobe, u Vražićima Fadila Jahića Španca i Priboju Veljka Čubrilovića. Snimljena je i obradjena samo bista Veljka Čubrilovića.

L i t e r a t u r a

- Stevo Popović, Majevički partizani, IRO "Veselin Masleša", Sarajevo, 1981.
- Istočna Bosna u NOB-i, knj. 1 i 2, Vojnoizdavački zavod, Beograd, 1971.
- Rodoljub Čolaković, Zapisi iz oslobodilačkog rata, knj.2, Vojnoizdavački zavod, Beograd, 1971.
- Tuzla u radničkom pokretu i revoluciji, knj.2 i 3, IGTR "Univerzal", Tuzla, 1984, 1987.

PREGLED SPOMENIKA NOR-u I REVOLUCIJI

Naziv dobra	Lokalitet	Kate- gorija	Broj priļ.	Str.
Spomen-dom i bista Ahmeta Kobića	Brnjik	III	I-1	132
Spomen-ćesma Satki Nukić	Brnjik	III	I-2	133
Spomenik ųrtvama fašistićkog tertora	Brusnica, zas- elak ųašulje	III	I-3	134
Spomenik Jusufu Kobiću	Ćelić	III	I-4	135
Spomen-park sa spomen- ćesmom i kosturnicom	Ćelić	III	I-5	136
Spomen-ploća na kući narod- nog heroja Milaka Tešića	Jablanica	III	I-6	137
Spomen-obiljeųje - kameni monolit	Jablanica, mjesto gdje se nalazila zgrada škole	III	I-7	138
Spomen-park	Koraj	III	I-8	139
Spomen-ćesma	Labucka, lok. Kurjaća	III	I-9	140
Spomen-ploća na zgradi osnovne škole(bivše)	Lopare	III	I-10	141
Spomenik poginulim borci- ma NOR-a i stablo lipe	Lopare	III	I-11	142
Spomen-bista nar. heroja Ivana Markovića Irca	Lopare, Osnovna škola	III	I-12	143
Spomen-bista dr Rose Hadųivuković	Lopare, Dom zdravlja	III	I-13	144
Spomen-ploća na kući nar. heroja Dojćana Lukića	Lopare	III	I-14	145
Spomen-ploća ųrtvama fašis- tićkog terora (Karavlas) ¹	Lopare, zase- lak Veseljcinovci	III	I-15	146

Naziv dobra	Lokalitet	Kategor.	Broj prij.	Str.
Spomen-ploča žrtvama fašističkog terora	s.Lopare, zaselak Potok	III	I-16	147
Spomen-ploča - kameni monolit	Mačkovac, kućište Jove Mitraševića	III	I-17	148
Spomen-bista Fadila Jahića	Mačkovac	III	I-18	149
Spomen-ploča posvećena pogibiji Tomislava Herljevića	Mačkovac	III	I-19	150
Spomen-obilježje "Žborište"	Mačkovac, mjesto odakle se pošlo u prvu oruž. akc.	III	I-20	151
Spomenik Savi Saviću, prvom poginulom borcu ma Majevici	Mačkovac Gorji	III	I-21	152
Spomen-obilježje poginulim borcima NOR-a	Mrtvica	III	I-22	153
Spomeni obelisk	Pirkovci, mjesto pogibije J. Mitraševića i Lj. Stefanovića	III	I-23	154
Kameni monolit	Piperi, mjesto pogibije nar. heroja Krste Bjeletića	III	I-24	155
Spomen-obilježje	Površnice, mjesto pogibije boraca 2. čete Majevičkog odreda	III	I-25	156
Spomen-bista Veljku Čubriloviću	Priboj, Osnovna škola	III	I-26	157
Spomen-obelisk	Priboj, mjesto gdje se nalazila kuća u kojoj su rođeni Veselin i Brano Gavrić	III	I-27	158
Partizansko spomen-groblje	Priboj	III	I-28	159
Spomen-ploča na kući narodnog heroja Duje Rikića	Priboj, zaselak Jasike	III	-I-29	160
Spomen-obelisk	Priboj, mjesto gdje se nalazila kuća braće Gligorović	III	I-30	161

Naziv dobra	Lokalitet	Kate- gor.	Broj prij.	Str.
Spomen-ploča žrtvama fašističkog terora	Pukiš	III	I-31	162
Spomen-park	Šibošnica	III	I-32	163
Spomenik poginulim borcima NOR-a	Šibošnica	III	I-33	164
Spomen-obilježje - kameni monolit	Vakuf, mjesto gdje je izvedena prva oružana kacija 1941.	III	I-34	165
Spomenik poginulim borcima NOR-a i žrtvama fašistič- kog terora	Vražići	III	I-35	166
Memorijalni spomenički kompleks Vukosavci	Vukosavci	II	I-36	167
Spomen-obilježje - kameni monolit	Vukosavci, gdje je poginula dr Rosa Hadživuković	III	I-37	168
Spomen-ploča na kući narodnog heroja Krste Bjeletića	Vukosavci	III	I-38	169
Spomen-ploča na kući Nedje Popovića	Vukosavci	III	I-39	170
Spomen-obilježje	Zajednice	III	I-40	171

PRIJAVA

132.

za registriranje objekata odnosno predmeta za koje se osnovano može pretpostaviti da imaju svojstva dobra kulturno-istorijskog - prirodnog naslijeđa

BROJ: I-1	BROJ RJESENJA:	BROJ REGISTRA:	BROJ DOSIJEJA:
DATUM: 4.12.90.			
BROJ PLANOTEKE:	BROJ FOTOTEKE:	BROJ "E" KARTONA:	KATEGORIZACIJA:
			III
BROJ SEKCIJE:			

1. NAZIV OBJEKTA - PREDMETA: **SPOMEN-DOM I SPOMEN-BISTA**

AHMETA KOBIĆA KOBE

2. VRSTA: **spomenici NOR-a i revolucije**

3. MJESTO u kome se spomenik nalazi (mjesto, ulica, opština):

Brnjik, Lopare

4. Opis, vrijeme postanka i ime autora (ovdje po mogućnosti prema karakteru spomenika navesti podatke o materijalu od kojeg je načinjen, tehnici kojom je izveden, dimenzijama, vremenu postanka, porijeklu i autoru):

U selu Brnjiku, lijevo od lokalnog puta Lopare - Šibošnica, na većem lijepo uredjenom, parkovski kultivisanom, prostoru izgradjen je 1979. godine Spomen-dom "Ahmet Kobić Kobo". Pored javnih sadržaja - soba za spavanje, kafane i sl. jedna prostorija je namijenjena za memorijalni sadržaj o ličnosti čije ime objekat nosi. Iako spomen-soba nije uredjena strogo po muzeološkim principima njena namjena je jasna - a to obezbjeđuju predmeti, fotografije i razne publikacije sa člancima o Ahmetu Kobiću Kobi, revolucionaru iz ovog kraja, predratnom članu KPJ koji je zbog svojih ideja upoznao kazamate stare Jugoslavije. Kada je ustanak počeo, iako u podmaklim godinama i narušenog zdravlja on je svojim učešćem i učešćem njegovih sinova u narodnooslobodilačkoj borbi izvršio snažan uticaj na narod ovog kraja da se opredjeli za borbu protiv okupatora i domaćih izdajnika. Ahmet Kobić je umro 13. februara 1942. u Vukosavcima.

U sklopu ovog memorijalnog kompleksa postavljena je 1983. godine bista u bronzi, rad autora Zaima Mešića. Tekst na postamentu glasi:

AHMET KOBIĆ KOBO

1887 - 1942

5. IMALAC DOBRA: **SO-e Lopare**


6. VLASNIŠTVO: **društveno**

7. KATASTARSKI I ZEMLJIŠNOKNJIŽNI PODACI:


- broj katastarske čestice: **30 i 31**
- katastarska opština: **Brnjik**
- broj zemljišnoknjižnog uloška: **188/01.**
- geodetske koordinate karakterističnih tačaka:

8. STANJE DOBRA I MJERE ZAŠTITE:

- **Stanje dobro,**
- **Redovno održavanje i**
- **Pravna zaštita.**



BRNJK, SPOMEN BISTA
AHMETA KOBICA KOBE



BRNJK, SPOMEN DOM "AHMET KOBIC KOBO"

P R I J A V A

za registrovanje objekata odnosno predmeta za koje se osnovano može
pretpostaviti da imaju svojstva dobra kulturno-istorijskog - prirodnog nasljeđa

BROJ: I-2	BROJ RJEŠENJA:	BROJ REGISTRA:	BROJ DOSIJEJA:
DATUM: 3.12.90.			
BROJ PLANOTEKE:	BROJ FOTOTEKE:	BROJ "E" KARTONA:	KATEGORIZACIJA: III
BROJ SEKCIJE:			

1. NAZIV OBJEKTA - PREDMETA: **SPOMEN-ČESMA POSVEĆENA SATKI NUKIĆ**
2. VRSTA: **spomenici NOR-a i revolucije**
3. MJESTO u kome se spomenik nalazi (mjesto, ulica, opština):
Brnjik, Lopare
4. Opis, vrijeme postanka i ime autora (ovdje po mogućnosti prema karakteru spomenika navesti podatke o materijalu od kojeg je načinjen, tehnici kojom je izveden, dimenzijama, vremenu postanka, porijeklu i autoru):

U centru sela, u neposrednoj blizini osnovne škole, na lijevoj strani lokalnog puta Lopare - Šibošnica, u parkovski uredjenom prostoru, ogradjenom niskom drvenom ogradom, podignuta je 1985.godine, estetski dopadljivog oblika, spomen-česma posvećena Satki Nukić iz sela Brnjika saradnici NOP-a koju su pripadnici 13. SS "Handžar" divizije, u proljeće 1944.godine, uhvatili i nakon stravičnog mučenja i objesili. Njenom vješanju prisustvovali su seljani i Satkinih petoro djece a šesto, još nerodjeno, umoreno je zajedno sa njom.

Na obelisku od bijelog mermerskog kamena ukomponovanog u česmu uklesane su sa tri strane crvenom bojom obojene zvijezde petokrake i slijedeći tekstovi:

- na prednjoj strani obeliska:

SATKA NUKIĆ

1906 - 1944

- lijeva strana:

SATKINE ZADNJE RIJEČI:

DJEKO NE BRINITE DOĆI ĆE

VAM MAJKA SLOBODA

- desna strana:

SATKU NUKIĆ ISTAKNUTU UČESNICU NARODNO OSLOBODILAČKOG POKRETA IZ BRNJIKA POSLIJE ZVJERSKOG MUČENJA; MAJA 1944. GODINE, NA OVOM MJESTU OBJESILA JE GRUPA ZLOGLASNE 13. SS "HANDŽAR" DIVIZIJE

5. IMALAC DOBRA: SO-e Lopare


6. VLASNIŠTVO: društveno

7. KATASTARSKI I ZEMLJIŠNOKNJIZNI PODACI:

- broj katastarske čestice: 52/2
- katastarska opština: Brnjik
- broj zemljišnoknjiznog uloška: 40/04
- geodetske koordinate karakterističnih tačaka:

8. STANJE DOBRA I MJERE ZAŠTITE:

- Stanje dobro?
- Dovod vode prekinut, kvar treba otkloniti i objekat staviti u funkciju,
- Iz neposredne blizine spomenika ukloniti ploču sa podacima o izvodjaču radova i locirati je na nekom drugom, manje upadljivom mjestu,
- Pravna zaštita.



BRNJK, SPOMEN ČESMA SATKI NUKIĆ

P R I J A V A

za registriranje objekata odnosno predmeta za koje se osnovano može pretpostaviti da imaju svojstva dobra kulturno-istorijskog - prirodnog naslijeđa

BROJ: I-3	BROJ RJEŠENJA:	BROJ REGISTRA:	BROJ DOSIJEJA:
DATUM: 3.12.90.			
BROJ PLANOTEKE:	BROJ FOTOTEKE:	BROJ "E" KARTONA:	KATEGORIZACIJA:
			III
BROJ SEKCIJE:			

1. NAZIV OBJEKTA - PREDMETA: **SPOMEN-OBELISK ŽRTVAMA FAŠISTIČKOG TERORA**

2. VRSTA: **spomenici NOR-a i revolucije**

3. MJESTO u kome se spomenik nalazi (mjesto, ulica, opština):

selo Brusnica, Lopare

4. Opis, vrijeme postanka i ime autora (ovdje po mogućnosti prema karakteru spomenika navesti podatke o materijalu od kojeg je načinjen, tehnici kojom je izveden, dimenzijama, vremenu postanka, porijeklu i autoru):

U selu Brusnica, zaselak Šašulje, s lijeve strane puta Lopare - Čelić, u blizini brusničkog mosta podignut je spomenik posvećen žrtvama fašističkog terora. Spomenik je radjen od betona, obojen bijelom bojom. Na šestougaonu bazu ugradjen je obelisk na koji je pričvršćena granitna ploča, dimenzija 70 x 60 cm. Tekst je uopšten, nedostaju imena žrtava kojim je spomenik obilježen i posvećen a glasi:

NA OVOM PROSTORU AVGUSTA 1941 GODINE USTAŠE SLUGE
OKUPATORA, NA ZVJERSKI NAČIN SU POBILE TRIDESETŠESTO-
RICU NEDUŽNIH STANOVNIKA BRUSNICE, VAKUFA I OKOLNIH
SELA

5. IMALAC DOBRA: **SO-e Lopare**

6. VLASNIŠTVO: **društveno , odnosno parcela Savić(Cvijana)Vojko**

7. KATASTARSKI I ZEMLJIŠNOKNJIZNI PODACI:

- broj katastarske čestice: **225/1**
- katastarska opština: **Vakuf**
- broj zemljišnoknjižnog uloška: **1o7/o2**
- geodetske koordinate karakterističnih tačaka:

8. STANJE DOBRA I MJERE ZAŠTITE:

- Stanje dobro,
- Redovno održavanje,
- Pravna zaštita.



SELO BRUSNICA, SPOMENIK
ŽRTVAMA FAŠISTIČKOG TERORA

P R I J A V A

za registriranje objekata odnosno predmeta za koje se osnovano može pretpostaviti da imaju svojstva dobra kulturno-istorijskog - prirodnog naslijeđa

BROJ: 1-4	BROJ RJEŠENJA:	BROJ REGISTRA:	BROJ DOSIJEJA:
DATUM: 4.12.90.			
BROJ PLANOTEKE:	BROJ FOTOTEKE:	BROJ "E" KARTONA:	KATEGORIZACIJA:
			III
BROJ SEKCIJE:			

1. NAZIV OBJEKTA - PREDMETA: **SPOMEN-OBELISK POSVEĆEN JUSUFU KOBIĆU**
2. VRSTA: **spomenici NOR-a i revolucije**
3. MJESTO u kome se spomenik nalazi (mjesto, ulica, opština):
Čelić, Lopare
4. Opis, vrijeme postanka i ime autora (ovdje po mogućnosti prema karakteru spomenika navesti podatke o materijalu od kojeg je načinjen, tehnici kojom je izveden, dimenzijama, vremenu postanka, porijeklu i autoru):

Na izlazu iz Čelića u pravcu Brčkog, s desne strani puta, uzdiže se spomenik posvećen Jusufu Kobiću predratnom komunisti rodom iz sela Brnjika, koga su ustaše početkom oktobra 1941. godine uhapsile i ubile na ovom mjestu.

Spomenik je podignut 1982. u organizaciji Opštinskog odbora SUBNOR-a Brčko. Postavljen je na vrhu povelike humke u lijepo uredjenom prostoru. Ima oblik stuba sa dubokim vertikalnim kanelurama i kapitelom u obliku kocke na čijim su ploham, plitkim reljefom, uklesane zvijezde petokrake. Na kvadratnoj bazi (dimenzija 200 x 200 x 30 cm) kružnim metalnim slovima dati su slijedeći podaci:

KOBIĆ A. JUSUF

1914 - 1941

Spomeniku se prilazi sa jedanaest betonskih stepenika, ogradjen je niskom ogradom od željeznih cijevi i u cjelini ostavlja lijep utisak.

5. IMALAC DOBRA:


6. VLASNIŠTVO:

7. KATASTARSKI I ZEMLJIŠNOKNJIŽNI PODACI:

- broj katastarske čestice: 94o/7
- katastarska opština: Čelić
- broj zemljišnoknjižnog uloška: 1oo/o5
- geodetske koordinate karakterističnih tačaka:

8. STANJE DOBRA I MJERE ZAŠTITE:

- Stanje dobro,
- Redovno održavanje,
- Pravna zaštita.



ČELIĆ, SPOMENIK JUSUFU KOBIĆU

P R I J A V A

136.

za registrovanje objekata odnosno predmeta za koje se osnovano može pretpostaviti da imaju svojstva dobra kulturno-istorijskog - prirodnog naslijeđa

BROJ: I-5	BROJ RJEŠENJA:	BROJ REGISTRA:	BROJ DOSIJEVA:
DATAUM: 4.12.90.			
BROJ PLANOTEKE:	BROJ FOTOTEKE:	BROJ "E" KARTONA:	KATEGORIZACIJA: III
BROJ SEKCIJE:			

1. NAZIV OBJEKTA - PREDMETA: **SPOMEN-ČESMA, GROBNICA, SPOMEN-PLOČE**

2. VRSTA: **spomenici NOR-a i revolucije**

3. MJESTO u kome se spomenik nalazi (mjesto, ulica, opština):

Čelić, Lopare

4. Opis, vrijeme postanka i ime autora (ovdje po mogućnosti prema karakteru spomenika navesti podatke o materijalu od kojeg je načinjen, tehnici kojom je izveden, dimenzijama, vremenu postanka, porijeklu i autoru):

U centru mjesta, s lijeve strane glavne ulice (iz pravca Lopara) nalazi se memorijalno spomen-obilježje sa više, uglavnom, skladno ukomponovanih sadržaja kao što su: spomen-česma, kosturnica, pojedinačne spomen-ploče. Izgradjeno je u podnožju i na padini uzvišenja iza kuća na lijevoj strani ulice gdje se skreće prema Brčkom. Prilazni plato ukrašavaju cvjetne runde i fontana. Na lijevoj strani visokog podzida, radjenog od fino obradjenih kamenih blokova, je spomen-česma, na desnoj kosturnica, a iznad, na padini uzvišenja, pojedinačne spomen-ploče postavljene sa obje strane tri stepenaste betonske staze. Ovaj spomenički ambijent uokviruju brojna stabla crnogoričnog i bjelogoričnog drveća.

Na podzidu iznad česme ugradjena je granitna ploča (dimenzije: 114 x 56 cm), sa slijedeći m tekstom:

MILOJKO, ŽIVOJIN, DUŠAN, RADIŠA I GRUJICA BORCI
17. NOU DIVIZIJE IZ OPŠTINE GORNJI MILANOVAC
POGINULI SU ZIME 1945. JER LJUBAV I MRŽNJA SRELI SU
SE OVDJE. UMRLI SU ZA CILJEVE SVETE, ZA OVAJ NA-
ROD U IME SLOBODE NJIHOVA SNAGA I HRABROST BIĆE
POUKA ALI I OBAVEZA MLADJIM GENERACIJAMA

Porodice, ratni drugovi i
gradjani Čelića

Kosturnica je uokvirena sa tri strane visokim podzidom iz koga u donjem desnom uglu izrasta četverougaoni obelisk sa crvenom zvijezdom petokrakom na vrhu. Izdignuta je od nivoa terena i prilazi se sa četiri stepenika. U kosturnici su sahranjeni posmrtni ostaci boraca iz vojvodjanskih brigada koji su poginuli na ovom području. O tome posjedioca obavještava tekst ugraviran u granitnu ploču (dimenzija: 150 x 85 cm):

SEDMANDESET I SEDMORICI BORACA VOJVODJANSKIH BRIGADA
PALIM ZA SLOBODU I BRATSTVO NAŠIH NARODA

SAVEZ BORACA NARODNOSLOBODIL-
LAČKOG RATA LOPARSKOG SREZA

Čelić, 29. novembra 1954. god.

Ostali sadržaji se nalaze na padini uzvišenja. U centralnom dijelu, na betonskom postolju je spomen-ploča od granita (dimenzija 80 x 86 cm) sa sljedećim tekstom:

BORCI IZ OPŠTINE GORNJI MILANOVAC
IZ II KRAJIŠKE BRIGADE

SMILJANIĆ MILOJKO 1926 - 1944 TAKOVO
VIDOJEVIĆ ŽIVOJIN 1924 - 1945 SVRAČKOVIĆI
ŽIVANOVIĆ DUŠAN 1926 - 1944 TEOČIN
MIJAJLOVIĆ MILORAD 1926 - 1944 GRABOVICA
POPOVIĆ RADIŠA 1926 - 1945 MAJDAN

IZ XV MAJEVIČKE BRIGADE

MILOSAVLJEVIĆ GRUJICA 1926 - 1945 PRANJANI

U blizini ove spomen-ploče nalazi se reljef sa scenama iz borbe, obojen crvenom bojom. Nema neku umejtničku vrijednost i ne uklapa se u spomenički ambijent.



Pojedinačne spomen-ploče (veličine 32-29 cm) od granita poredane su u vertikalnom nizu uz tri staze:

ŠAHOVIĆ ABAZ 1904-1944	MAKALJEVIĆ MEHO 1925-1943
ŠADIĆ ĐULAGA 1923-1945	JAŠAREVIĆ BEĆIR 1907-1945
ŠADIĆ A. AVDO 1926-1945	ĆOSIĆ FETAHIJA 1929-1945
MUJGINOVIĆ NOVALIJA 1925-1944	AHMETOVIĆ RABIJA 1925-1945
LJALJIĆ HUSNIJA 1920-1945	SARAČEVIĆ SADIK 1918-1945
GAVRIĆ MARKO 1905-1944	MEŠKOVIĆ RAŠID 1916-1945
BOŠNJAKOVIĆ SAFETA 1925-1943	IBRIŠIMOVIĆ SAFET 1924-1944
ŠADIĆ A. ALIJA 1916-1945	ČEHAJIĆ MUSTAFA 1922-1945
MUJAŠKOVIĆ SADIK 1915-1945	ABDURAHMANOVIĆ MUHAMED 1923-1944
JOVANOVIĆ DUŠAN 1922-1943	REDŽIĆ HALID 1913-1945
DŽELIĆ HASAN 1925-1945	MARIĆ GOJA 1920-1944
ARSLANOVIĆ HADŽIB 1908-1942	IBRIŠIMOVIĆ BAJRO 1917-1945
ŠABANOVIĆ HUSNIJA 1912-1945	ČOKIĆ OSMAN 1916-1944
SULJEVIĆ ADIL 1915-1945	ABDURAHMANOVIĆ DŽEMAL 1912-1944

MULDHEROVIĆ A. ALIJA 126-1945
 MAKSIMOVIĆ LAKO 1920-1945
 HAMIDOVIĆ ENVER 1925-1945

ČAUŠEVIĆ MUJO 1922-1944
 ABDURAHMANOVIĆ KADRIJA 1925-1944

5. IMALAC DOBRA: So-e Lopare
6. VLASNIŠTVO: društveno
7. KATASTARSKI I ZEMLJIŠNOKNJIŽNI PODACI:
 - broj katastarske čestice: 778
 - katastarska opština: Čelić II
 - broj zemljišnoknjižnog uloška: 472/01
 - geodetske koordinate karastarskih tačaka:
8. STANJE DOBRA I MJERE ZAŠTITE
 - Stanje dobro,
 - Redovno održavanje,
 - Tekst na spomen-ploči iznad kosturnice je uopšten, nema imena poginulih boraca ni godine njihove pogođije,
 - Predlažemo da se u dogovoru sa predstavnicima SUBNOR-a iz Gornjeg Milanovca reljef ukloni jer se ne uklapa u ambijent.
 - Pravna zaštita.



ČELIĆ, SPOMEN PARK SA SPOMEN ČESMOM I KOSTURNICOM

P R I J A V A

za registrovanje objekata odnosno predmeta za koje se osnovano može
pretpostaviti da imaju svojstva dobra kulturno-istorijskog - prirodnog nasljedja

BROJ: I-6	BROJ RJEŠENJA:	BROJ REGISTRA:	BROJ DOSIJEJA:
DATUM: 5.12.90.			
BROJ PLANOTEKE:	BROJ FOTOTEKE:	BROJ "E" KARTONA:	KATEGORIZACIJA:
			III
BROJ SEKCIJE:			

1. NAZIV OBJEKTA - PREDMETA: **SPOMEN-PLOČA**

2. VRSTA: **spomenici NOR-a i revolucije**

3. MJESTO u kome se spomenik nalazi (mjesto, ulica, opština):

Jablanica, Lopare

4. Opis, vrijeme postanka i ime autora (ovdje po mogućnosti prema karakteru spomenika navesti podatke o materijalu od kojeg je načinjen, tehnici kojom je izveden, dimenzijama, vremenu postanka, porijeklu i autoru):

U selu Jablanici ispod Medjednika, najvećeg brda na Majjevici, nalazi se kuća narodnog heroja Milaka Tešića Mikelje koja je u toku narodnooslobodilačke borbe bila punkt za održavanje kurirskih veza između NOP-a Tuzle i partizanskih jedinica i ostalih snaga NOP-a na Majjevici. Godine 1959. na kuću je postavljena spomen-ploča, bijeli mermer, dimenzija: 50 x 50 cm, sa tekstom:

**KUĆA MILAKA TEŠIĆA NARODNOG HEROJA PRVOBORCA
IZ ČIJE JE RUKE 15 AVGUSTA 1941 GODINE FUKLA PRVA
USTANIČKA PUŠKA NA MAJEVICI**

Kuća je 1969. godine rekonstruisana a prostor oko objekta osposobljen za boravak većeg broja ljudi koji se svake godine, u posljednjoj suboti u junu okupljaju i dočekuju učesnika tradicionalnog marša "Tragom majevičkih kurira" od Tuzle do Jablanice.

5. IMALAC DOBRA: SO Lopare


6. VLASNIŠTVO: (Tešić (Djoke) Djoko) - društveno

7. KATASTARSKI I ZEMLJIŠNOKNJIŽNI PODACI:

- broj katastarske čestice: 1032/1
- katastarska opština: Jablanica
- broj zemljišnoknjižnog uloška: 350/01
- geodetske koordinate karakterističnih tačaka:

8. STANJE DOBRA I MJERE ZAŠTITE:

- Stanje dobro,
- Redovno održavanje,
- Pravna zaštita.



JABLANICA, KUĆA NARODNOG HEROJA MILAKA TEŠIĆA

PRIJAVA

za registriranje objekata odnosno predmeta za koje se osnovano može pretpostaviti da imaju svojstva dobra kulturno-istorijskog - prirodnog naslijeđa

BROJ: I-7	BROJ RJEŠENJA:	BROJ REGISTRA:	BROJ DOSIJEJA:
DATUM: 7.12.90.			
BROJ PLANOTEKE:	BROJ FOTOTEKE:	BROJ "E" KARTONA:	KATEGORIZACIJA: III
BROJ SEKCIJE:			

1. NAZIV OBJEKTA - PREDMETA: **SPOMEN-OBILJEŽJE**
2. VRSTA: **spomenici NOR-a i revolucije**
3. MJESTO u kome se spomenik nalazi (mjesto, ulica, opština):

Jablanica, Lopare

4. Opis, vrijeme postanka i ime autora (ovdje po mogućnosti prema karakteru spomenika navesti podatke o materijalu od kojeg je načinjen, tehnici kojom je izveden, dimenzijama, vremenu postanka, porijeklu i autoru):

Kamenim monolitom obilježeno je mjesto gdje se nalazila osnovna škola u selu Jablanica, u kojoj je 15. februara 1942.godine održano Okružno Partijsko savjetovanje. Na uglačanoj strani monolita krečnjačke stijene je zvijezda petokraka i sljedeći tekst:

NA OVOM PROSTORU NALAZILA SE OSNOVNA ŠKOLA U KOJOJ
JE 15.FEBRUARA 1942.GODINE ODRŽANO OKRUŽNO PARTIJSKO
SAVJETOVANJE ČIJI SU ZAKLJUČCI IMALI VELIKI ZNAČAJ ZA
DALJI RAZVOJ NOP-a NA MAJEVICI U SEMBERIJI I POSAVINI

Spomenik je ogradjen ogradom od željeznih varenih cijevi, nema nikakvu funkciju a narušava estetski izgled.

5. IMALAC DOBRA: SO -Lopare


6. VLASNIŠTVO: društveno

7. KATASTARSKI I ZEMLJIŠNOKNJIŽNI PODACI:

- broj katastarske čestice: 37/2
- katastarska opština: Jablanica
- broj zemljišnoknjižnog uloška: 194/01
- geodetske koordinate karakterističnih tačaka:

8. STANJE DOBRA I MJERE ZAŠTITE:

- Stanje dobro,
- Ogradu treba ukloniti jer nema nikakvu funkciju,
- Pravna zaštita.



JABLANICA, SPOMEN OBILJEŽJE NA MJESTU GDJE SE
NALAZILA ŠKOLA

P R I J A V A

za registrovanje objekata odnosno predmeta za koje se osnovano može pretpostaviti da imaju svojstva dobra kulturno-istorijskog - prirodnog naslijeđa

BROJ: I-8	BROJ RJEŠENJA:	BROJ REGISTRA:	BROJ DOSIJEJA:
DATUM: 5.12.90.			
BROJ PLANOTEKE:	BROJ FOTOTEKE:	BROJ "E" KARTONA:	KATEGORIZACIJA:
			III
BROJ SEKCIJE:			

1. NAZIV OBJEKTA - PREDMETA: **SPOMEN-PARK**
2. VRSTA: **spomenici NOR-a i revolucije**
3. MJESTO u kome se spomenik nalazi (mjesto, ulica, opština):

Koraj, Lopare

4. Opis, vrijeme postanka i ime autora (ovdje po mogućnosti prema karakteru spomenika navesti podatke o materijalu od kojeg je načinjen, tehnici kojom je izveden, dimenzijama, vremenu postanka, porijeklu i autoru):

U centru sela, nedaleko od džamije i čitaonice nalazi se spomen-park u kom je 1975.godine po idejnom projektu grupe autora: Ismeta Mujezinovića, Midhata Begića, Hazim i Javorka Handžić, Tomo Stjepanović i Rašid Hasić, podignut spomenik i kosturnica poginulih boraca i žrtava fašističkog terora.

Spomenik je amfiteatarskog oblika. Radjen je u dva nivoa. Prvi veći, plato, polukružnog oblika oivičavaju s desne i lijeve strane dva visoka zida čije su unutrašnje površine ^(predviđeni) za tekstualne podatke. U tom prostoru su i žardinjere za cvijeće. Centralni dio spomenika, u vizuelnom smislu, čini veliki kubus lociran na manjem platou koji je izdignut od nivoa prethodnog a prilazi mu se sa četiri (strane) stepenika. Kubus je obložen pločama bijelog mermerskog i sa svih strana ukrašen reljefom od čelične žice sa motivima iz borbe radjenim prema crtežima akademskog slikara Ismeta Mujezinovića.

Spomenik je zidan od fino obradjenog sivog kamena a na spoljašnjim stranama "razbacani" su reljefni simboli i ukrasi: volute, rozete, zvijezdice, suze, petokrake, lengeri, golubovi, "topovske cijevi" i sl.

Na glatkim bijelim površinama unutrašnjih zidova amfiteatra ispisana su u vertikalnim kolonama, abecednim redom imena poginulih boraca i žrtava fašističkog terora sa područja Koraja. Na početku, između i na kraju tih kolona su sljedeći tekstovi:

NAŠE IME NA OVOM KAMENU VJEČNA OPOMENA

ZA VAŠE BRATSTVO I ŽIVOT U SLOBODI

U MIRU I SLOBODI NAS SE SJETITE
ZBOG NAS I RADI SEBE ČASNO I
BRATSKI ŽIVITE

BORCI NOVJ

AGIĆ MUSTAFA	KARAMOVIĆ VELAGA
ALAGIĆ MEMAGA	KARASULJIĆ JASIM
BEGIĆ ABAZ	KARASULJIĆ NURKO
BEGIĆ FEHIM	KONJIĆ BEGO
ČELIKOVIĆ MUNIRA	MEHIKIĆ SEAD
ČELIKOVIĆ RAMO	MUJIĆ MUHO
ČELIKOVIĆ SULEJMAN	NAKIĆ RAJO
DELAGIĆ ABDURAHMAN	NOVAKOVIĆ IVAN
DELAGIĆ MEHMED	OMIĆ MUJKO
DELIĆ ŠEFKO	OSTOJIĆ LUKA
DENJAGIĆ MENSUR	PAJKANOVIĆ MIHAJLO
EFEŃDIDIĆ AKIF	PRIŠIĆ ILIJA
HALILOVIĆ OMER	RADOVANOVIĆ LJUBO
HAMZIĆ ALJO	RAMIĆ ŠUKRIJA
TANKIĆ EMIN	REDŽIĆ MUHAMED
ISLAMOVIĆ HUSAGA	SAJDOVIĆ REFIK
ISLAMOVIĆ KASIM	SALIHKOVIĆ HUSKA
JOVANOVIĆ PANTO	SALIHKOVIĆ SUMBUL#
KAPKOVIĆ RAŠID	SARAJLIĆ IBRAHIM
	TERZIĆ ENVER
	ŠEHIĆ OMER

ŽRTVE FAŠISTIČKOG TERORA

ABDURAHMANOVIĆ HUSO	BOJIĆ OSMAN	ČEJVANOVIC IBRAHIM
ADEMOVIĆ ADEM	BEGIĆ ALIJA	ČEJVANOVIC ŠABAN
ADEMOVIĆ HUREM	BEGIĆ ALJO	ČOSIĆ MEHO
ADEMOVIĆ MUJAN	BEGIĆ ABDURAHMAN	ČOSIĆ SELIM
ADEMOVIĆ SALČIN	BEGIĆ BEHIJA	ČOSIĆ ŠABAN
AGIĆ ABDULAZIZ	BEGIĆ DEDO	ČELIKOVIĆ MUJO
AGIĆ AVDO	BEGIĆ M.MEHMEDALIJA	ČELIKOVIĆ NURIF
AGIĆ MEHMED	BEGIĆ SALIH	ČELIKOVIĆ VEČKO
ALAGIĆ ALAGA	BEGIĆ BULFO	DAVIDOVIĆ DJORDJE
ALAGIĆ EMIN	BEGOVIĆ RAMO	DAVIDOVIĆ RAJO
ALAGIĆ HANA	BIJELIĆ ABDURAHMAN	DELAGIĆ SEJDO
ALAGIĆ MUJO	BIJELIĆ ALEKSA	DELIĆ HANA
ALAGIĆ REDŽO	BIJELIĆ LAZAR	DJUKIĆ CVIKO
ALAGIĆ ŠUHRA	BIJELIĆ PERO	DJUKIĆ CVIJETIN
ALAGIĆ ZARIFA	BJELKIĆ AVDO	DJUKIĆ CVJETKO
ALJIĆ MUHO	BOŠKOVIĆ PERAN	DJUKIĆ DJOKO
ANTIĆ ALEKSA	ČIFRIĆ BAJRO	DJUKIĆ MIHAJLO
ANTIĆ MILOVAN	ČEJVANOVIC ALIJA	DJUKIĆ MIKAN
ANTIĆ MITAR	ČEJVANOVIC HASAN	DJUKIĆ MILKA

DJUKIĆ VOJKO
DJURKOVIĆ TEŠO
DŽANIĆ HANKA
DJURKOVIĆ VASO
PILIPOVIĆ STANKO
GAJIĆ DJOKO
GOJKOVIĆ DESA
GOJKOVIĆ JOVO
GOJKOVIĆ LUKA
GOJKOVIĆ OLGA
GOJKOVIĆ VOJO
HAJDAROVIĆ HAJDAR
HASIĆ ORHAN
HALILOVIĆ ALIJA
HALIDOVIĆ AVDO
HALILOVIĆ OSMAN
HOROZIĆ MEVLIDA
HOROZOVIĆ MUSTAFA
HRUSTANOVIĆ MEHO

HAMZIĆ BEĆIR
HUKIĆ MEHO
HUKIĆ MUHAREM
IBRAHIMOVIĆ LUTVO
IGNJATOVIĆ PERO
ISLAMOVIĆ ABDURAHMAN
ISLAMOVIĆ AVDO
JANJIĆ NIKOLA
JEKIĆ SPASOJE
JOVANOVIĆ BLAGOJE
JOVANOVIĆ DIMITRIJE
JOVANOVIĆ DRAGO
JOVANOVIĆ DUŠAN
JOVANOVIĆ A. DJOKO
JOVANOVIĆ I. DJOKO
JOVANOVIĆ KRSTO
JOVANOVIĆ MITAR
JOVANOVIĆ NIKOLA
JOVIĆ ALEKSA

JOVIĆ CVIJAN
JOVIĆ DRAGO
JOVIĆ M. JOVAN
JOVIĆ S. JOVAN
JOVIĆ KRSTO
JOVIĆ JOVO
JOVIĆ MIHAJLO
JOVIĆ MIKA
JOVIĆ JOVAN
JUKIĆ RAJFA
JUKIĆ SULJO
JUKIĆ ŠAHEZA
KAPKOVIĆ HANA
KAPKOVIĆ NAZA
KARIĆ REDŽO
KARAMOVIĆ AVDO
KARAMOVIĆ JUSUF
KARAMOVIĆ ČAZIM
KARAMOVIĆ ŠEHAN

KARANOVIĆ MEHMED
KARASULJIĆ A. RAMO
KARASULJIĆ Š. RAMO
KETANOVIĆ TIJA
KLADNJKOVIĆ IBRAHIM
KONJIĆ ALJO
KONJIĆ EJUB
KONJIĆ JUSUF
KONJIĆ RAŠID
KRSTIĆ GOSPOAVA
LAZIĆ BRANKO
LAZIĆ CVJETKO
LAZIĆ JOVAN
LUKIĆ PAJO
MAZLIĆ MUJAGA
MAKSIMOVIĆ MARIJA
MARKOVIĆ DIKO
MARKOVIĆ ILIJA
MARKOVIĆ MIĆO

MARKOVIĆ VASILJE
MARJANOVIĆ ALEKSA
MARJANOVIĆ MARIJAN
MARJANOVIĆ MIKA
MARJANOVIĆ RISTO
MARJANOVIĆ VLAJKO
MEDIĆ PAJKA
MEDIĆ CVIJAN
MEHIĆ REDŽO
MEHIĆ ŠAHBAZ
MIHAJLOVIĆ DJOKO
MIHAJLOVIĆ ILIJA
MIHAJLOVIĆ PERAĆ
MIHAJLOVIĆ PERO
MITROVIĆ DUŠAN
MITROVIĆ MILAN
MITROVIĆ MITAR
MITROVIĆ ČEDO
MITROVIĆ PANTO

MUHAREMOVIĆ MEHO
MUJANOVIĆ MEHMED
MURSELOVIĆ HUSNIJA
MURSELOVIĆ SEJDO
MUSLIMOVIĆ IBRO
MUSLIMOVIĆ MUSTAFA
NAKIČEVIĆ BEĆIR
NAKIĆ NIKOLA
NAKIĆ ORBAD
NAKIĆ PAJO
NIKOLIĆ ŠATO
NIKOLIĆ RAJKO
NOVAKOVIĆ MILKO
NOVAKOVIĆ MITAR
NOVAKOVIĆ PAJO
NOVAKOVIĆ SAVA
ODŽAKOVIĆ SAVO
PAJKANOVIĆ DJORDIJA
PANTIĆ MIHAJLO

PEČKOVIĆ SENKA
PEČKOVIĆ ZARIFA
PETROVIĆ JOVAN
PERIĆ CVIJETIN
PERIĆ LUKA
PERIĆ MIHAJLO
PERIĆ MIKOSAVA
PERIĆ MLAĐEN
PILIĆ RAŠID
PILIĆ REDŽO
PILIĆ ŠABAN
PRIŠIĆ NEBO
PRIŠIĆ PERO
RADIKIĆ DIMITRIJE
RADIKIĆ VASILJE
RADOVANOVIĆ DUŠAN
RADOVANOVIĆ JOVO
RADOVANOVIĆ SPASOJE
REDŽIĆ OSMAN

RIBANOVIĆ IBRO
RIKANOVIĆ BRANKO
RIKANOVIĆ DIMITRIJE
RIKANOVIĆ ĐOKO
RIKANOVIĆ JEFTO
RIKANOVIĆ JOVAN
RIKANOVIĆ MARIJAN
RIKANOVIĆ MIHAJLO
RIKANOVIĆ RADOVAN
RIKIĆ ANDJA
RIKIĆ ALEKSA
RIKIĆ CVIJETIN
RIKIĆ CVJETKO
RIKIĆ CVIJAN
RIKIĆ DRAGO
RIKIĆ LUKA
RIKIĆ MILKO
RIKIĆ MITAR
RIKIĆ SLAVKO

RIKIĆ SPASENLIJA
RIKIĆ STANKO
SALHIOVIĆ ASIM
SALHIOVIĆ MUSTAFA
SELIMBAŠIĆ AHMO
SEKULIĆ NEĐO
SEKULIĆ VASILJE
SPASOJEVIĆ CVJETKO
SPASOJEVIĆ NIKOLA
SPASOJEVIĆ VASILJA
STEVANOVIĆ CVIKO
STEVANOVIĆ DRAGO
STEVANOVIĆ JOVAN
STEVANOVIĆ NEBO
STEVIĆ NEĐO
STJEPIĆ VASILJE
STJEPIĆ ZDRAVKO
STJEPANOVIĆ BOZO
STOJANOVIĆ ILIJA

STOJANOVIC LJUBOJE
 STOJANOVIC TESAN
 TERZIC MEHMED
 TERZIC SEJFO
 TEODOROVIC RISTO
 TEODODOROVIC TEODOR
 TRIFKOVIC ALEKSA
 TRIFKOVIC MILOVAN
 TRIFKOVIC VASO
 TUFEKCIĆ M. HASO

TUFEKCIĆ MEHMED
 TUTKALOVIC OMER
 VASIC STOJAN
 VIDOVIC PERO
 VUKOVIC IVAN
 VUKOVIC MARIJAN
 VUKOVIC PERO
 ZENUNOVIC ABDURAHMAN
 ZENUNOVIC HAJRUDIN



Memorijalnoj cjelini ovog spomen-parka pripada i kosturnica u kojoj su sahranjeni posmrtni ostaci 27 boraca iz vojvodjanskih i istočnobosanskih NOU brigada, poginulih 1944. na području Koraja u borbama protiv pripadnika 13. SS divizije.

Kosturnica je locirana na uzvišenju lijevo od spomenika. Prilazi se stepenastom stazom na kojoj nema nikakvih oznaka i putokaza. Na većem zidu polukružnog oblika ispisan je slijedeći tekst:


OVA GROBNICA ČUVA POSMRTNE OSTATKE I SPOMEN NA 27 BORACA VOJVODJANSKIH I MAJEVIČKIH BRIGADA NOVJ-e KOJI SU BOREĆI SE U KORAJU I OKOLINI PROTIV FAŠISTIČKE 13. SS DIVIZIJE 1944. PALI SE ZA NAŠU SLOBODU I BRATSTVO. U ZNAK SJEĆANJA I POSTOVANJA NA OVE JUNAKE KAO I DRUGE BORCE NOVJ-e KOJI SU PALI ZA OSLOBODJENJE NAŠIH KRAJEVA. SLAVA PALIM JUNACIMA!

KORAJ, 27. JULI 1975.G.

5. IZALAC DOBRA: SO Lopare
6. VLASNIŠTVO: društveno
7. KATASTARSKI I ZEMLJIŠNOKNJIŽNI PODACI:
 - broj katastarske čestice: 657
 - katastarska opština: Koraj II
 - broj zemljišnoknjižnog uloška: 486/01
 - geodetske koordinate karakterističnih tačlaka:
8. STANJE DOBRA I MJERA ZAŠTITE:
 - Spomenik je radjen od postojanog materijala (kamen, beton) i uglavnom je u dobrom stanju. Međutim, opšti je utisak da je zapušten. Bijela podloga zidova mjestimično ispucala, sprejom ispisan razna imena. U žardinjerama raste korov umjesto cvijeća a fontana nije u funkciji.
 - Postaviti putokaz prema kosturnici,
 - Redovno održavanje te bi svi navedeni nedostaci bili otklonjeni
 - Pravna zaštita.



KORAJ, SPOMENIK POGINULIM BORCIMA NOR-a I ŽRTVAMA
FAŠISTIČKOG TERORA



KORAJ, GROBNICA POGINULIH BORACA, VOJVODANSKIH I
MAJEVIČKIH BRIGADA

P R I J A V A

za registrovanje objekata odnosno predmeta za koje se osnovano može pretpostaviti da imaju svojstva dobra kulturno-istorijskog - prirodnog nasljedja

BROJ: I-9	BROJ RJEŠENJA:	BROJ REGISTRA:	BROJ DOSLJEJA:
DATUM: 5.12.90.			
BROJ PLANOTEKE:	BROJ FOTOTEKE:	BROJ "E" KARTONA:	KATEGORIZACIJA:
			III
BROJ SEKCIJE:			

1. NAZIV OBJEKTA - PREDMETA: **SPOMEN-ČESMA NA MJESTU FORMIRANJA MAJEVIČKOG NOP ODREDA**
2. VRSTA: **spomenici NOR-a i revolucije**
3. MJESTO u kome se spomenik nalazi (mjesto, ulica, opština):
Lok. Kurjača, Labucka, Lopare
4. Opis, vrijeme postanka i ime autora (ovdje po mogućnosti prema karakteru spomenika navesti podatke o materijalu od kojeg je načinjen, tehnici kojom je izveden, dimenzijama, vremenu postanka, porijeklu i autoru):

Na savjetovanju u Stolicama kod Krupnja u Srbiji, septembra 1941. godine donijeta je, između ostalih, i odluka o jedinstvenom organizovanju odreda narodnooslobodilačke vojske Jugoslavije. Tokom septembra i oktobra 1941. izvršeno je organizovanje partizanskih odreda u istočnoj Bosni.

Od postojećih partizanskih snaga na području Majevice, Semberije i Posavine formiran je Prvi majevički NOP odreda, sastavljen od pet četa. Za komandanta je postavljen Ivan Marković Irac a za političkog komesara Fadil Jahić Španac. Proglašenje i polaganje zakletve izvršeno je na platou brda Kurjača (u blizini sela Labucka), 2. oktobra 1941. godine. U znak sjećanja na ovaj događaj podignuta je (na mjestu formiranja Odreda) spomen-česma trapezastog oblika, radjena od fino tesanih kamenih blokova.

Tekst ispisan ćirilicom na poliranoj pravougaonoj ploči glasi:

NA OVOME PROSTORU 2. OKTOBRA 1941. GODINE
FORMIRAN JE I POLOŽIO ZAKLETVU PRVI MAJE-
VIČKI PARTIZANSKI ODRED

Iznad ploče sa tekstom nalazi se petougona ploča (od istog materijala) na kojoj je plitkim reljefom izrezbaren "lovor" vjenac sa zvijezdom petokrakom u sredini.

Nema podataka o autoru idejnog rješenja ni godini izgradnje ovog spomen-obilježja.

5. IMALAC DOBRA: **SO -Lopare**

6. VLASNIŠTVO: **društveno**

7. KATASTARSKI I ZEMLJIŠNOKNJIŽNI PODACI:

- broj katastarske čestice:
- katastarska opština:
- broj zemljišnoknjižnog uloška:
- geodetske koordinate karakterističnih tačaka:

8. STANJE DOBRA I MJERE ZAŠTITE:

- Stanje spomen-obilježja u fizičkom smislu je dobro osim što zbog prekida u dovodu vode česma nije u funkciji,
- Neophodno je otkloniti kvar u dovodu vode i objekat vratiti u funkciju,
- Pravna zaštita.



НА ОВОМ ПРОСТОРУ
2. ОКТОБРА 1941. ГОДИНЕ
ФОРМИРАН ЈЕ И ПОЛОЖИО
ЗАКРЕТ ВУ ДРВИ МАЈЕВАЧКИ
ПАРТИЗАНСКИ ОДРЕД

KURJAČA, SPOMEN ČESMA

PRIJAVA

za registrovanje objekata odnosno predmeta za koje se osnovano može pretpostaviti da imaju svojstva dobra kulturno-istorijskog - prirodnog nasljeda

BROJ: I-10 DATUM 6.12.90.	BROJ RJEŠENJA:	BROJ REGISTRIRA:	BROJ DOSIJEJA:
BROJ PLANOTEKE:	BROJ FOTOTEKE:	BROJ "E" KARTONA:	KATEGORIZACIJA: III
BROJ SEKCIJE:			

1. NAZIV OBJEKTA - PREDMETA: **SPOMEN-PLOČA NA ZGRADI BIVŠE OSNOVNE ŠKOLE**
2. VRSTA: **spomenici NOR-a i revolucije**
3. MJESTO u kome se spomenik nalazi (mjesto, ulica, opština):
Lopare, ul. Maršala Tita
4. Opis, vrijeme postanka i ime autora (ovdje po mogućnosti prema karakteru spomenika navesti podatke o materijalu od kojeg je načinjen, tehnici kojom je izveden, dimenzijama, vremenu postanka, porijeklu i autoru):

U zgradi osnovne škole u Loparama održano je 16. februara 1942.godine Okružno savjetovanje SKOJ-a za Majevicu, Semberiju i Posavinu, u čijem radu su pored skojevaca sa ovog područja učestvovali i predstavnici organizacija SKOJ-a iz Tuzle, Brčkog i Bijeljine.

Ovaj događaj je obilježen spomen-pločom (dimenzija 90 x 60 cm) koja je ugrađena visoko na zidu škole, prema ulici. Tekst ispisan ćirilicom glasi:

U OVOJ ZGRADI FEBRUARA 1942 GODINE ODRŽANO JE PRVO OKRUŽNO SAVJETOVANJE SKOJ I POZVATA JE OMLADINA MAJEVICE DA STUPI U REDOVE NOB UBORBI PROTIV STRANIH I DOMAĆIH POROBLJIVAČA

27 jula 1949 godine

Lopare SR. Odbor boraca

5. IMALAC DOBRA: SO Lopare

6. VLASNIŠTVO: društveno

7. KATASTARSKI I ZEMLJIŠNOKNJIŽNI PODACI:

- broj katastarske čestice: 584/1
- katastarska opština: Lopare grad
- broj zemljišnoknjižnog uloška: 212/09
- geodetske koordinate karakterističnih tačaka:

8. STANJE DOBRA I MJERE ZAŠTITE:

- Fizičko stanje spomen-ploče dobro. Objekat je nedavno popravljen tako da mu je izmijenjen prvobitni izgled. U tekstu na ploči ima dosta stilskih i pravopisnih grešaka i treba ih otkloniti,
- Pravna zaštita.



LOPARE, SPOMEN PLOČA NA ZGRADI BIVŠE OSNOVNE ŠKOLE

PRIJAVA

142.

za registrovanje objekata odnosno predmeta za koje se osnovano može pretpostaviti da imaju svojstva dobra kulturno-istorijskog - prirodnog nasljeda

BROJ: I-11	BROJ RJEŠENJA:	BROJ REGISTRA:	BROJ DOSIJEJA:
DATUM: 6.12.90.			
BROJ PLANOTEKE:	BROJ FOTOTEKE:	BROJ "E" KARTONA:	KATEGORIZACIJA: III
BROJ SEKCIJE:			

1. NAZIV OBJEKTA - PREDMETA: STABLO LIPE I SPOMEN-OBELISK

2. VRSTA: spomenici NOR-a i revolucije

3. MJESTO u kome se spomenik nalazi (mjesto, ulica, opština):

Lopare, ul. Maršala Tita

4. Opis, vrijeme postanka i ime autora (ovdje po mogućnosti prema karakteru spomenika navesti podatke o materijalu od kojeg je načinjen, tehnici kojom je izveden, dimenzijama, vremenu postanka, porijeklu i autoru):

Na desnoj strani glavne ulice u Loparama dolazeći iz pravca Tuzle, uz "živi" spomenik - stablo lipe o koje su pripadnici zloglasne 13. SS "Handžar" divizije, u proljeće 1944.god., objesili oko 77 saradnika NOR-a iz Lopara i okolnih sela, podignut je 1951.godine spomenik. Radjen je od betona, jednostavne forme, tri postamenta jedan na drugom različitih dimenzija, sa plastično oblikovanom crvenom zvijezdom petokrakom na vrhu. Tekst isписan na bijeloj podlozi, ćirilicom, glasi:

NA OVOM MJESTU I OKOLNIM SELIMA APRILA 1944.GOD.POVJEŠANO JE I STRIJELJANO 327 LICA.SAMO U OVOJ LIPI OBJEŠENO JE 77 LICA IZ SELA:LOPARE,VUKOSAVACA,LABUCKE,MAČKOVCA,JABLANICE, KOZJAKA,PIPERA,TOBUTA I VAKUFA MEDJU KOJIMA:

KOVAČEVIĆ BRANKO, član KP i član okružnog NOA iz Tobuta
CVJETINOVIĆ CVIJAN, član KP i član okružnog NOA iz Mačkovca
SIMKIĆ ILIJA, član KP i odbornik NOVI iz Jablanice
MITROVIĆ BLAGOJE, član KP i odbornik NOV-I iz Vukosavaca
BOŽIĆ OBREN, član KP i odbornik NV-I iz Lopara
PAVLOVIĆ BORO, član KP i odbornik NV-I iz Tobuta
DAVIDOVIĆ ŽIVAN, član KP i odbornik NV-I iz Mačkovca
BOJKIĆ ILIJA, kandidat za KP i odbornik NV-I iz Jablanice
NEŠKOVIĆ STOJAN, odbornik NVBI iz Kozjaka
JANKOVIĆ MITAR, odbornik NV-I iz Jablanice
BOJKIĆ DJORDJE, pionir - dijete iz Jablanice
BOJKIĆ DIMITRIJE, aktivista iz Jablanice
MITROVIĆ PETAR, odbornik iz Labucke

a streljani su:

TEŠIĆ MILAK, (MIKELJA), član KP i odbornik NV-I iz Jablanice
MITRAŠEVIĆ JOVO, član KP i član AVNOJ-a iz Mačkovca
STEFANOVIĆ LJUBO, član SKP iz Loparea
PERTIĆ MARA, odbornica AFŽ-a iz Jablanice

SPASOJEVIĆ MITAR, član KP i odbornik NVJ iz ~~Prisraka~~ Pipera

OVO JE OKUPATOR ČINIO, ZBOG SVOG BIJESA, OSJEĆAJUĆI SE NEMOĆNIM PRED NARODNIM GNJEVOM JER SE NAŠ NAROD PROTIV NJEGA HEROJSKI BORIO OVA I SVA DRUGA ZVJERSTVA KOJE FAŠISTI POČINIŠE NA NAŠOJ MAJEVICI NISU MOGLA POKOLEBATI MAJEVIĆANE I UBITI VJERU U POBJEDU

NEKA JE SLAVA PALIM ŽRTVAMA ZA SLOBODU SVOGA NARODA!

Lopare dne 27 jula 1951 god.

Savez boraca sreza Loparskog

Spomenik je radjen od materijala koji je podložan oštećenjima ali i pored toga nije zapušten što je znak redovnog održavanja. Medjutim, s obzirom na težinu istorijskog čina koji se obilježava, on svojim više nego skromnim izgledom te brojnim pravopisnim i stilskim gredškama u tekstu, ne zadovoljava ni minimum namjene - pijetet prema ubijenim, opomena da se to ne ponovi, njegovanje tradicija NOR-a.

Veliku istorijsku, pa prema tome i spomeničku vrijednost ima stablo lipe i ono se takodje stavlja pod zaštitu.

5. IMALAC DOBRA: SQ Lopare


6. VLASNIŠTVO: društveno

7. KATASTARSKI I ZEMLJIŠNOKNJIŽNI PODACI:

- broj katastarske čestice: 4/1
- broj - katastarska opština: Lopare grad
- broj zemljišnoknjižnog uložka: 24/03
- geodetske koordinate karakterističnih tačaka:

8. STANJE DOBRA I MJERE ZAŠTITE:

- Iako vrlo skromne forme i materijala od kojeg je pravljeno fizičko stanje spomen-obilježja je dobro. Medjutim, tekst na spomen-ploči je stilski i gramatički potpuno nesredjen te predlažemo da se to što hitnije otkloni, a to podrazumijeva promjenu ploče,
- Pravnom zaštitom treba obuhvatiti i stablo lipe.



LOPARE, SPOMENIK POGINULIM
BORCIMA

PRIJAVA

za registrovanje objekata odnosno predmeta za koje se osnovano može pretpostaviti da imaju svojstva dobra kulturno-istorijskog - prirodnog nasljedja

BROJ: I-12 DATUM: 6.12.90.	BROJ RJEŠENJA:	BROJ REGISTRA:	BROJ DOSLJEJA:
BROJ PLANOTEKE:	BROJ FOTOTEKE:	BROJ "E" KARTONA:	KATEGORIZACIJA: III
BROJ SEKCIJE:			

1. NAZIV OBJEKTA - PREDMETA: **SPOMEN-BISTA NARODNOG HEROJA
IVANA MARKOVIĆA IRCA**
2. VRSTA: **Spomenici NOR-a i revolucije**

3. MJESTO u kome se spomenik nalazi (mjesto, ulica, opština):

Lopare

4. Opis, vrijeme postanka i ime autora (ovdje po mogućnosti prema karakteru spomenika navesti podatke o materijalu od kojeg je načinjen, tehnici kojom je izveden, dimenzijama, vremenu postanka, porijeklu i autoru):

U dvorištu osnovne škole "Ivan Marković Irc" u Loparama postavljena je 1986.godine bista ovog revolucionara prvog komandanta Majevičkog partizanskog odreda, poginulog 20. februara 1942. u Vukosavcima prilikom četničkog napada na Štab Odreda.

Autor skulpture, radjene u bronzi, je Senka Pajkan, nastav nica likovnog vaspitanja u ovoj školi a idejnog rješenja postamenta i uredjenja prostora ing. arhitekture Dražen Kosec, stručni saradnik Zavoda za zaštitu i korištenje kulturno-istorijskog i prirodnog nasljedja u Tuzli.

Tekst na postamentu glasi:

IVAN MARKOVIĆ IRAC

1909 - 1942

5. IMALAC DOBRA: Osnovna škola "Ivan Marković Irac" Lopare


6. VLASNIŠTVO: društveno

7. KATASTARSKI I ZEMLJIŠNOKNJIŽNI PODACI:

- broj katastarske čestice: 678
- katastarska opština: Lopare grad
- broj zemljišnoknjižnog uložaka: 137/01
- geodetske koordinate karakterističnih tačaka:

8. STANJE DOBRA I MJERE ZAŠTITE:

- Stanje dobro,
- Redovno održavanje,
- Pravna zaštita.



LOPARE, BISTA NARODNOG HEROJA IVANA MARKOVIĆA
IRCA

P R I J A V A

za registrovanje objekata odnosno predmeta za koje se osnovano može pretpostaviti da imaju svojstva dobra kulturno-istorijskog - prirodnog nasljedstva

BROJ: I-13	BROJ RJEŠENJA:	BROJ REGISTRA:	BROJ DOSTJEA:
DATUM: 6.12.90.			
BROJ PLANOTEKE:	BROJ FOTOTEKE:	BROJ "E" KARTONA:	KATEGORIZACIJA:
			III
BROJ SEKCIJE:			

1. NAZIV OBJEKTA - PREDMETA: **SPOMEN-BISTA DR ROSE HADŽIVUKOVIĆ**

2. VRSTA: **spomenici NOR-a i revolucije**

3. MJESTO u kome se spomenik nalazi (mjesto, ulica, opština):

Lopare

4. Opis, vrijeme postanka i ime autora (ovdje po mogućnosti prema karakteru spomenika navesti podatke o materijalu od kojeg je načinjen, tehnici kojom je izveden, dimenzijama, vremenu postanka, porijeklu i autoru):

U krugu Doma zdravlja koji nosi ime doktorice Rose Hadživuković, prvog ljekara Majevičkog NOP odreda (u Odred došla iz Tuzle u oktobru 1941. a ubijena od strane četnika 22.februara 1942. u Vukosavcima), postavljena je 1980.godine bista, rad autora Dragiše Trifkovića, vajara iz Tuzle.

Bista radjena u bronzi fiksirana na postamentu koji je obložen mermernim pločama (dimenzije: 130 x 40 cm) sa slijedećim tekstom:

Dr ROSA HADŽIVUKOVIĆ

1912 - 1942

5. IMALAC DOBRA: Dom zdravlja "Dr Rosa Hadživuković" Lopare


6. VLASNIŠTVO: društveno

7. KATASTARSKI I ZEMLJIŠNOKNJIŽNI PODACI:

- broj katastarske čestice: 514
- katastarska opština: Loppre grad
- broj zemljišnoknjižnog uloška:
- geodetske koordinate karakterističnih tačaka:

8. STANJE DOBRA I MJERE ZAŠTITE:

- Stanje dobro,
- Redovno održavanje,
- Pravna zaštita.



LOPARE, BISTA DR ROSE HADŽIVUKOVIĆ

P R I J A V A

za registrovanje objekata odnosno predmeta za koje se osnovano može pretpostaviti da imaju svojstva dobra kulturno-istorijskog - prirodnog naslijeđa

BROJ: I-14	BROJ RJEŠENJA:	BROJ REGISTRA:	BROJ DOSIJEJA:
DATUM: 6.12.90.			
BROJ PLANOTEKE:	BROJ FOTOTEKE:	BROJ "E" KARTONA:	KATEGORIZACIJA:
			III
BROJ SEKCIJE:			

1. NAZIV OBJEKTA - PREDMETA: **SPOMEN-PLOČA**

2. VRSTA: **spomenici NOR-a i revolucije**

3. MJESTO u kome se spomenik nalazi (mjesto, ulica, opština):

Lopare

4. Opis, vrijeme postanka i ime autora (ovdje po mogućnosti prema karakteru spomenika navesti podatke o materijalu od kojeg je načinjen, tehnici kojom je izveden, dimenzijama, vremenu postanka, porijeklu i autoru):

Na ulazu u Lopare, iz pravca Tuzle, s desne strane puta Tuzla - Lopare, nalazi se kuća narodnog heroja Dojčina Lukića i na njoj spomen-ploča, bijeli mermer dimenzije: 40 x 30 cm, sa slijedećim tekstom:

U OVOJ KUĆI ŽIVIO JE NARODNI HEROJ
DOJČIN LUKIĆ 1912 - 1953

5. IMALAC DOBRA: **Lukić Staka**


6. VLASNIŠTVO: **Lukić Staka**

7. KATASTARSKI I ZEMLJIŠNOKNJIŽNI PODACI:

- broj katastarske čestice: **907**
- katastarska opština: **Lopare grad**
- broj zemljišnoknjižnog uložka: **77/01**
- geodetske koordinate karakterističnih tačaka:

8. STANJE DOBRA I MJERE ZAŠTITE:

- Stanje dobro,
- Pravna zaštita.



LOPARE, SPOMEN PLOČA NA KUĆI NARODNOG HEROJA
DOJČINA LUKIĆA

PRIJAVA

146.

za registriranje objekata odnosno predmeta za koje se osnovano može pretpostaviti da imaju svojstva dobra kulturno-istorijskog - prirodnog naslijeđa

BROJ: I-15	BROJ RJEŠENJA:	BROJ REGISTRA:	BROJ DOSIJEJA:
DATUM: 3.12.90.			
BROJ PLANOTEKE:	BROJ FOTOTEKE:	BROJ "E" KARTONA:	KATEGORIZACIJA:
			III
BROJ SEKCIJE:			

1. NAZIV OBJEKTA - PREDMETA: **SPOMEN-PLOČA UBIJENIM KARAVLASTIMA**
2. VRSTA: **spomenici NOR-a i revolucije**
3. MJESTO u kome se spomenik nalazi (mjesto, ulica, opština):
selo Lopare, Lopare (zaselak Veselinovci)
4. Opis, vrijeme postanka i ime autora (ovdje po mogućnosti prema karakteru spomenika navesti podatke o materijalu od kojeg je načinjen, tehnici kojom je izveden, dimenzijama, vremenu postanka, porijeklu i autoru):

U selu Loparama, zaselak Veselinovci, izvršen je u toku njemačke okupacije genocid nad Romima, žiteljima ovog sela. Pokolj su izvršili pripadnici 13. SS "Handžar" divizije u proljeće 1944.godine.

Spomen-ploča od granita (dimenzija 100 x 75 cm) nalazi se na lijevpoj strani puta Tuzla - Lopare, oko 4 km udaljena od Lopara, podsjeća na ovaj staričan događaj. Tekst glasi:

ZA VRIJEME FAŠITIČKE OKUPACIJE NAŠE ZEMLJE
PRIPADNICI ZLOGLASNE 13.SS DIVIZIJE SU U SARADNJI SA ČETNICIMA, U TOKU SEDME NEPRIJATELJSKE OFANZIVE, JANUARA 1944-. GODINE NA OVOM PROSTORU, NA ZVJERSKI NAČIN POUBIJALI 58-oro NEDUŽNIH LJUDI, ŽENA I DJECE KARAVLAHA U SELU LOPARAMA

Spomen-obilježje je ogradjeno ogradom od metalnih cijevi i dosta je zapušteno.

5. IMALAC DOBRA:


6. VLASNIŠTVO:

7. KATASTARSKI I ZEMLJIŠNOKNJIŽNI PODACI:

- broj katastarske čestice:
- katastarska opština:
- broj zemljišnoknjižnog uloška:
- geodetske koordinate karakterističnih tačaka:

8. STANJE DOBRA I MJERE ZAŠTITE:

- Prostor oko spomenika je zapušten. U tekstu su načinjene materijalne greške jer se navodi da je zločin počinila 13. SS divizija u toku ~~šeste~~^{šeste} neprijateljske ofanzive u januaru 1944. Ova neprijateljska jedinica je u istočnu Bosnu prešla iz Srema polovinom marta 1944. kada je i počela ~~šesta~~^{šesta} ofanziva, a ne januara kako stoji u tekstu.
- Potrebno je izvršiti ispravu teksta i redovno uredjivati prostor oko spomenika,
- Pravna zaštita.



LOPARE, VESELINOVAC
SPOMENIK ŽRTVAMA FAŠISTIČKOG TERORA

P R I J A V A

za registriranje objekata odnosno predmeta za koje se osnovano može pretpostaviti da imaju svojstva dobra kulturno-istorijskog - prirodnog nasljedstva

BROJ: I-16	BROJ RJEŠENJA:	BROJ REGISTRA:	BROJ DOSIJEJA:
DATUM: 6.12.90.			
BROJ PLANOTEKE:	BROJ FOTOTEKE:	BROJ "E" KARTONA:	KATEGORIZACIJA:
			III
BROJ SEKCIJE:			

1. NAZIV OBJEKTA - PREDMETA: SPOMEN-PLOČA ŽRTVAMA FAŠISTIČKOG TERORA

2. VRSTA: spomenici NOR-a i revolucije

3. MJESTO u kome se spomenik nalazi (mjesto, ulica, opština):

zaselak Potok, selo Lopare, Lopare

4. Opis, vrijeme postanka i ime autora (ovdje po mogućnosti prema karakteru spomenika navesti podatke o materijalu od kojeg je načinjen, tehnici kojom je izveden, dimenzijama, vremenu postanka, porijeklu i autoru):

Neprijateljska ofanziva vodjena u decembru 1942. god. imala je za cilj da opkoli i uništi partizanske jedinice koje su se poslije borbi na Maleševcima kraće vrijeme zadržale na Majeveci. Borbe su počele 17. decembra a u pohodu neprijateljskih sanga stradalo je i civilno stanovništvo. U zaseocima Gudure i Potok sela Lopare ubijeno je oko 70 ljudi, žena i djece. Ovaj događaj obilježen je spomen-pločom (granit, dimenzija: 94 x 75 cm) sa slijedećim tekstom:

ZA VRIJEME FAŠISTIČKE OKUPACIJE NAŠE ZEMLJE, NJEMAČKI ZLOČINCI SU NA ZVJERSKI NAČIN, NA OVOM PROSTORU 18. DECEMBRA 1942-GODINE POUBIJALI 70 NEDUŽNIH LJUDI, ŽENA I DJECE IZ ZASELAKA POTOK I GUDURE U SELU LOPARE

Spomen-ploča je ugrađena na betonsko postolje, užu prostor ogradjena ogradom od metalnih cijevi i zasadjena cvijećem. Uredno ga održavaju mještani ovog zaseoka.

5. IMALAC DOBRA: **SO Lopare**

6. VLASNIŠTVO: **društveno**

7. KATASTARSKI I ZEMLJIŠNOKNJIŽNI PODACI:

- broj katastarske čestice:
- katastarska opština:
- broj zemljišnoknjižnog uloška:
- geodetske koordinate karakterističnih tačaka:

8. STANJE DOBRA I MJERE ZAŠTITE:

- Stanje dobro, redovno održavanje,
- Pravna zaštita.



ЗА ВРИЈЕМЕ ФАШИСТИЧКЕ ОКУПАЦИЈЕ
НАШЕ ЗЕМЉЕ ЊЕМАЧКИ ЗЛОЧИНЦИ СУ
НА ЗВЈЕРСКИ НАЧИН НА ОВОМ ПРО-
СТОРУ 18. ДЕЦЕМБРА 1942. ГОДИНЕ
ПОУБИЈАЛИ 70 НЕДУЖНИХ ЉУДИ, ЖЕНА
И ДЈЕЦЕ ИЗ ЗАСЕЛКА ПОТОК И ГУДУРА
У СЕЛУ ЛОПАРАМА

SELO LOPARE, ZASELAK POTOK - SPOMENIK ŽRTVAMA
FAŠISTIČKOG TERORA

P R I J A V A

za registrovanje objekata odnosno predmeta za koje se osnovano može pretpostaviti da imaju svojstva dobra kulturno-istorijskog - prirodnog nasljeda

BROJ: I-17	BROJ RJEŠENJA:	BROJ REGISTRA:	BROJ DOSIJEVA:
DATUM: 7.12.90.			
BROJ PLANOTEKE:	BROJ FOTOTEKE:	BROJ "E" KARTONA:	KATEGORIZACIJA: III
BROJ SEKCIJE:			

1. NAZIV OBJEKTA - PREDMETA: **SPOMEN-OBILJEŽJE**

2. VRSTA: **spomenici NOR-a i revolucije**

3. MJESTO u kome se spomenik nalazi (mjesto, ulica, opština):

Mačkovac, Lopare

4. Opis, vrijeme postanka i ime autora (ovdje po mogućnosti prema karakteru spomenika navesti podatke o materijalu od kojeg je načinjen, tehnici kojom je izveden, dimenzijama, vremenu postanka, porijeklu i autoru):

Na mjestu gdje se nalazila kuća Jove Mitraševića uglednog domaćina, aktiviste NOP-a od 1941. i vijećnika ZAVNOBIH-a koga su ubili četnici u proljeće 1944. postavljen je kameni monolit na čijoj je uglačanoj površini ispisan tekst slijedeće sadržine:

NA OVOM PROSTORU JE DO KRAJA NARODNOOSLOBODILAČKOG RATA POSTOJALA KUĆA I UZORNO DOMAČINSTVO JOVE MITRAŠEVIĆA IMUĆNOG SELJAKA KOJI JE U PRVIM USTANIČKIM DANIMA STUPIO 1941.GODINE U NARODNOOSLOBODILAČKI POKRET, A ZATIM POSTAO I ČLAN KOMUNISTIČKE PARTIJE JUGOSLAVIJE. JUNAČKI JE PAO OD IZDAJNIČKE ČETNIČKE RUKU 6.MAJA 1944. GODINE KAO ČLAN PREZIDIJUMA ZAVNOBIH-a I KOMANDANT MJESTA LOPARE.

Prostor oko spomen-obilježja zasadjem je sadnicama zimzelenog ukrasnog drveća a uredno ga održavaju članove uže porodice Mitrašević.

5. IMALAC DOBRA: **Mitrašević Jela**

6. VLASNIŠTVO: **Mitrašević Jela**

7. KATASTARSKI I ZEMLJIŠNOKNJIZNI PODACI:

- broj katastarske čestice: **94**
- katastarska opština: **Lopare grad**
- broj zemljišnoknjižnog uloška: **99/01**
- geodetske koordinate karakterističnih tačaka:

8. STANJE DOBRA I MJERE ZAŠTITE:

- Stanje dobro,
- Pravna zaštita.

PRIJAVA

za registrovanje objekata odnosno predmeta za koje se osnovano može pretpostaviti da imaju svojstva dobra kulturno-istorijskog - prirodnog naslijeđa

BROJ: I-18	BROJ RJEŠENJA:	BROJ REGISTRA:	BROJ DOSIJEJA:
DATAUM: 7.12.90.			
BROJ PLANOTEKE:	BROJ FOTOTEKE:	BROJ "E" KARTONA:	KATEGORIZACIJA:
			III
BROJ SEKCIJE:			

1. NAZIV OBJEKTA - PREDMETA: SPOMEN-BISTA FADILA JAHIĆA ŠPANCA

2. VRSTA: spomenici NOR-u i revluciji

3. MJESTO u kome se spomenik nalazi (mjesto, ulica, opština):

Mačkovac, Lopare

4. Opis, vrijeme postanka i ime autora (ovdje po mogućnosti prema karakteru spomenika navesti podatke o materijalu od kojeg je načinjen, tehnici kojom je izveden, dimenzijama, vremenu postanka, porijeklu i autoru):

Fabrika za preradu drveta u Mačkovcu nosi ime revolucionara, španskog borca i političkog komesara Prvog majevičkog NOP odreda Fadila Jahića Španca. U tvorničkom krugu, na lijepo uredjenom prostoru ispred upravne zgrade, postavljena je 15.6.1985. bista sa podacima:

FADIL JAHIĆ ŠPANAC
1910 - 1942

Bista je postavljena u lijepo uredjenom ambijentu što je u cjelini humaniziralo prostor fabričkog kruga. Autor skulpture i idejnog rješenja postamenta i uredjenja prostora je Savo Maksimović, vajar iz Bijeljine.

5. IMALAC DOBRA: **Fabrika stolica "Šipoad"-OOUR" Fadil Jahić Španac"**
Mačkovac

6. VLASNIŠTVO: **OOUR" Fadil Jahić Španac" Mačkovac**

7. KATASTARSKI I ZEMLJIŠNOKNJIŽNI PODACI:

- broj katastarske čestice: **89**
- katastarska opština: **Lopare grad**
- broj zemljišnoknjižnog uloška: **253/03**
- geodetske koordinate karakterističnih tačaka:

8. STANJE DOBRA I MJERE ZAŠTITE:

- Stanje dobro,
- Pravna zaštita.



MAČKOVAC, BISTA NARODNOG
HEROJA FADILA JAHIĆA ŠPANCA

P R I J A V A

za registriranje objekata odnosno predmeta za koje se osnovano može
pretpostaviti da imaju svojstva dobra kulturno-istorijskog - prirodnog naslijeđa

BROJ: I-19	BROJ RJEŠENJA:	BROJ REGISTRA:	BROJ DOSIJEJA:
DATUM: 7.12.90.			
BROJ PLANOTEKE:	BROJ FOTOTEKE:	BROJ "E" KARTONA:	KATEGORIZACIJA:
			III
BROJ SEKCIJE:			

1. NAZIV OBJEKTA - PREDMETA: **SPOMEN-PLOČA**
2. VRSTA: **spomenici NOR-a i revolucije**
3. MJESTO u kome se spomenik nalazi (mjesto, ulica, opština):

Gornji Mačkovac, Lopare

4. Opis, vrijeme postanka i ime autora (ovdje po mogućnosti prema karakteru spomenika navesti podatke o materijalu od kojeg je načinjen, tehnici kojom je izveden, dimenzijama, vremenu postanka, porijeklu i autoru):

Spomen-ploča posvećena pogibiji Tome Herljevića, pionira iz Tuzle, borca Majevičkog partizanskog odreda od oktobra 1941. godine, prvobitno je bila postavljena u selu Kozjaku, na mjestu gdje su ga četnici 21. februara 1942. ubili. Međutim, zbog nepristupačnosti terena gdje se spomen-obilježje nalazilo ono je 1985. godine prenešeno u Mačkovac i postavljeno na uredjenom prostoru gdje se održavaju razne svečanosti a u neposrednoj je blizini spomen-obilježja o početku ustanka.

Na bijeloj mermornoj ploči koja je postavljena na kamenu trapezoidnu osnovu ugraviran je sljedeći tekst:

TOMISLAV HERLJEVIĆ RODJEN 21. MARTA 1926. GODINE U TUZLI
KURIR ŠTABA PRVOG MAJEVIČKOG PARTIZANSKOG ODREDA HRA-
BRO JE PAO OD IZDAJNIČKE ČETNIČKE RUKE, KAO NAJMLADJI
PARTIZANSKI KURIR NA MAJEVICI U NEPOSREDNOJ BLIZINI 21.
FEBRUARA 1942. GODINE

5. IMALAC DOBRA: SO-e Lopare


6. VLASNIŠTVO: društveno

7. KATASTARSKI I ZEMLJIŠNOKNJIŽNI PODACI:

- broj katastarske čestice: 227, 228
- katastarska opština: Kozjak (to je stara lokacija)
- broj zemljišnoknjižnog uložka: 191/01
- geodetske koordinate karakterističnih tačaka:

8. STANJE DOBRA I MJERE ZAŠTITE:

- Fizičko stanje dobro,
- Tekst jezički i stilskit treba preurediti
- Redovno održavanje,
- Pravna zaštita.



MAČKOVAC, SPOMEN PLOČA POSVEĆENA POGIBIJI
TOMISLAVA HERLJEVIĆA

PRIJAVA

za registriranje objekata odnosno predmeta za koje se osnovano može
pretpostaviti da imaju svojstva dobra kulturno-istorijskog - prirodnog naslijeđa

BROJ: I-20	BROJ RJEŠENJA:	BROJ REGISTRA:	BROJ DOSIJEJA:
DATUM: 10.12.90.			
BROJ PLANOTEKE:	BROJ FOTOTEKE:	BROJ "E" KARTONA:	KATEGORIZACIJA:
			III
BROJ SEKCIJE:			

1. NAZIV OBJEKTA - PREDMETA: **spomenik "ZBORIŠTE"**
2. VRSTA: **spomenici NOR-a i revolucije**
3. MJESTO u kome se spomenik nalazi (mjesto, ulica, opština):
Gornji Mačkovac, Lopare
4. Opis, vrijeme postanka i ime autora (ovdje po mogućnosti prema karakteru spomenika navesti podatke o materijalu od kojeg je načinjen, tehnici kojom je izveden, dimenzijama, vremenu postanka, porijeklu i autoru):

Kamenin monolit obilježeno je mjesto odakle je, 14. avgusta 1941 grupa ustanika sa Milakom Tešićem na čelu krenula u prvu oružanu borbu koja je izvedena istog dana u selu Vakufu. Time je označen početak ustanka na Majevici.

Na uglačanoj površini monolita uklesan je i crnom bojom pojačan tekst koji glasi:

SA OVOG MJESTA 14. AVGUSTA 1941. GODINE GRUPA MAJEVIČKIH
PARTIZANA, S NARODNIM HEROJEM MILAKOM TEŠIĆEM-MIKELJOM
NA ČELU, KRANULA JE U PRVU ORUŽANU BORBU PROTIV OKUPA-
TORA I DOMAĆIH IZDAJNIKA

5. IMALAC DOBRA: **SO-e Lopare**

6. VLASNIŠTVO: **društveno**

7. KATASTARSKI I ZEMLJIŠNOKNJIŽNI PODACI:

- broj katastarske čestice: **207/1**
- katastarska opština: **Mačkovac**
- broj zemljišnoknjižnog uloška: **97/03**
- geodetske koordinate karakterističnih tačaka:

8. STANJE DOBRA I MJERE ZAŠTITE:

- Stanje dobro,
- Redovno odžavanje,
- Pravna zaštita.



MAČKOVAC, SPOMEN OBILJEŽJE "ZBORIŠTE"

P R I J A V A

za registriranje objekata odnosno predmeta za koje se osnovano može pretpostaviti da imaju svojstva dobra kulturno-istorijskog - prirodnog nasljeda

BROJ: I-21	BROJ RJEŠENJA:	BROJ REGISTRA:	BROJ DOSIJEJA:
DATUM: 10.12.90.			
BROJ PLANOTEKE:	BROJ FOTOTEKE:	BROJ "E" KARTONA:	KATEGORIZACIJA:
			III
BROJ SEKCIJE:			

1. NAZIV OBJEKTA - PREDMETA: **SPOMENIK PRVOM POGINULOM PARTIZANU MAJEVICE**
2. VRSTA: **spomenici NOR-a i revolucije**
3. MJESTO u kome se spomenik nalazi (mjesto, ulica, opština):
Gornji Mačkvoac, Lopare
4. Opis, vrijeme postanka i ime autora (ovdje po mogućnosti prema karakteru spomenika navesti podatke o materijalu od kojeg je načinjen, tehnici kojom je izveden, dimenzijama, vremenu postanka, porijeklu i autoru):

Mjesto pogibije Save Savića, predratnog komunista koji je prvi poginuli partizan na Majevidi, obilježeno je spomenikom od jablaničkog granita na kom je uklesan njegov lik, zvijezda petokraka i tekst slijedeće sadržine:

NA OVOM MJESTU JE 15.AVGUSTA 1941-GODINE U BORBI
PROTIV USTAŠA POGINUO KAO PRVI PARTIZAN NA MAJEVI-
CI, PREDRATNI KOMUNISTA SAVO SAVIĆ RODJEN 1915.GO-
DINE U MAČKOVCU

11. avgusta 1974. godine

Mjesna organizacija
SUBNOR-a Mačkovac

Spomeniku se sa nekoliko stepenica prilazi direktno sa lokalnog puta, ogradjen je metalnom ogradom. Dimenzije: 1,00 x 1,67 x 0,90 m.

5. IMALAC DOBRA: **SO Lopare**

6. VLASNIŠTVO: **društveno**

7. KATASTARSKI I ZEMLJIŠNOKNJIŽNI PODACI:

- broj katastarske čestice: **99/1**
- katastarska opština: **Mačkovac**
- broj zemljišnoknjižnog uloška: **570/02**
- geodetske koordinate karakterističnih tačaka:

8. STANJE DOBRA I MJERE ZAŠTITE:

- Stanje prostora oko spomenika je **zapušteno, potrebno je redovno održavanje,**
- **Pravna zaštita.**



MAČKOVAC, SPOMENIK PRVOM
POGINULOM BORCU

P R I J A V A

za registrovanje objekata odnosno predmeta za koje se osnovano može
pretpostaviti da imaju svojstva dobra kulturno-istorijskog - prirodnog nasljedja

BROJ: I-22	BROJ RJEŠENJA:	BROJ REGISTRA:	BROJ DOSIJEJA:
DATUM: 10.12.90.			
BROJ PLANOTEKE:	BROJ FOTOTEKE:	BROJ "E" KARTONA:	KATEGORIZACIJA:
			III
BROJ SEKCIJE:			

1. NAZIV OBJEKTA - PREDMETA: **SPOMEN-PLOČA POGINULIM BORCIMA NOR-a**
2. VRSTA: **spomenici NOR-a i revolucije**
3. MJESTO u kome se spomenik nalazi (mjesto, ulica, opština):

Mrtvica, Lopare

4. Opis, vrijeme postanka i ime autora (ovdje po mogućnosti prema karakteru spomenika navesti podatke o materijalu od kojeg je načinjen, tehnici kojom je izveden, dimenzijama, vremenu postanka, porijeklu i autoru):

U blizini osnovne škole i prodavnice nalazi se spomen-obilježje radjeno u kombinaciji tesani kamen i mermer. Omanji prostor oko spomenika ogradjen je niskom ogradom od željeznih šipki (dviije strane) i drvenih vertikalno postavljenih letvi.

Na pčbi od sivog mermera, dimenzija 80x137 cm, ispisan je crnom bojom slijedeći tekst:

PETNAESTORICI BORACA NARODNOOSLOBODILAČKOG RATA
IZ SELA MRTLVICE I KORETAŠA PALIM ZA SLOBODU NAŠEG
NARODA

PERO MARKOVIĆ MRTLVICA 1941-1944

CVIJAN ZARIĆ 1942-1944

STOJAN M. MIHAJLOVIĆ 1942-1943

TEŠO M. RISTIĆ 1942-1943

SAVO O. MARKOVIĆ 1942-1944

TEŠO P. STOKANOVIĆ 1943-1944

RANKO STEVIĆ 1943-1945

CVIJAN M. MIHAJLOVIĆ 1944-1945

ĐOKO P. VUKOVIĆ COCO 1942-1944

PETKO VUKOVIĆ 1942-1944

KRSTO VUKOVIĆ 1942-1944

NEĐO R. MITROVIĆ 1941-1942

PETKO MITROVIĆ 1942-1943

NEĐO O. MILOVANOVIĆ 1942-1944

SPASOJE TEŠANOVIĆ 1942-1944

5. IMALAC DOBRA: SO Lopare

6. VLASNIŠTVO: društveno

7. KATASTARSKI I ZEMLJIŠNOKNJIŽNI PODACI:

- broj katastarske čestice: 365/3
- katastarska opština: Mrtvica
- broj zemljišnoknjižnog uloška: 174/o2
- geodetske koordinate karakterističnih tačaka:

8. STANJE DOBRA I MJERE ZAŠTITE:

- Prostor oko spomenika zapušten, obrastao u korov, vrata
nema ulazu dijelom odvaljena,
- Osvježiti bojom tekst, izvršiti popravku ograde,
- Redovno održavanje,
- Pravna zaštita.

PRIJAVA

za registrovanje objekata odnosno predmeta za koje se osnovano može pretpostaviti da imaju svojstva dobra kulturno-istorijskog - prirodnog naslijeđa

BROJ: I-23	BROJ RJEŠENJA:	BROJ REGISTRA:	BROJ DOSIJEJA:
DATUM: 10.12.90.			
BROJ PLANOTEKE:	BROJ FOTOTEKE:	BROJ "E" KARTONA:	KATEGORIZACIJA:
			III
BROJ SEKCIJE:			

1. NAZIV OBJEKTA - PREDMETA: **SPOMEN-OBELISK**
2. VRSTA: **spomenici NOR-a i revolucije**
3. MJESTO u kome se spomenik nalazi (mjesto, ulica, opština):
selo Pirkovci, Lopare
4. Opis, vrijeme postanka i ime autora (ovdje po mogućnosti prema karakteru spomenika navesti podatke o materijalu od kojeg je načinjen, tehnici kojom je izveden, dimenzijama, vremenu postanka, porijeklu i autoru):

U selu Pirkovcima, zaselak Mihajlovići, neposredno uz seoski put, monolitom od ružičastog krečnjaka, dimenzija 1,15 x 1,45 x 0,17 m obilježeno je 1985.godine mjesto gdje su u toku sedme neprijateljske ofanzive 1944.godine ubijeni aktivisti NOP-a Jovo Mitrašević i Ljubo Stefanović.

Na široj, glačanoj strani monolita uklesana je i crveno obojena zvijezda petokraka i tekst koji glasi:

JOVO MITRAŠEVIĆ ČLAN PREZIDIJUMA ZAVNOBIH-a I
LJUBO STEFANOVIĆ MAJEVAC SEKRETAR OPŠTINSKOG KOMITETA
KPJ ZA JABLANICU POSLIJE ZVJERSKOG MUČENJA STRIJELJANI
SU OD STRANE ČETNIČKIH ZLOČINACA NA OVOM MJESTU
6. MAJA 1944. GODINE

Prostor oko spomenika je ogradjen niskom, privremenom, ogradom od drveta.

5. IMALAC DOBRA: SO Lopare

6. VLASNIŠTVO: društveno

7. KATASTARSKI I ZEMLJIŠNOKNJIŽNI PODACI:

- broj katastarske čestice: 353
- katastarska opština: Pirkovci
- broj zemljišnoknjižnog uložka: 276/01
- geodetske koordinate karakterističnih tačaka:

8. STANJE DOBRA I MJERE ZAŠTITE:

- Stanje dobro,
- Redovno održavanje,
- Pravna zaštita.



PIRKOVCI, MJESTO POGIBIJE
JOVE MITRAŠEVIĆA I LJUBE STEFANOVIĆA

PRIJAVA

za registrovanje objekata odnosno predmeta za koje se osnovano može pretpostaviti da imaju svojstva dobra kulturno-istorijskog - prirodnog naslijeđa

BROJ: I-24	BROJ RJEŠENJA:	BROJ REGISTRA:	BROJ DOSIJEJA:
DATUM: 10.12.90			
BROJ PLANOTEKE:	BROJ FOTOTEKE:	BROJ "E" KARTONA:	KATEGORIZACIJA: III
BROJ SEKCIJE:			

1. NAZIV OBJEKTA - PREDMETA: SPOMEN-PLOČA KAMENI MONOLIT

2. VRSTA: spomenici NOR-a i revolucije

3. MJESTO u kome se spomenik nalazi (mjesto, ulica, opština):

Piperi, Lopare

4. Opis, vrijeme postanka i ime autora (ovdje po mogućnosti prema karakteru spomenika navesti podatke o materijalu od kojeg je načinjen, tehnici kojom je izveden, dimenzijama, vremenu postanka, porijeklu i autoru):

U selu Piperima neposredno uz asfaltni put Lopare - Šibošnica, s desne strane, obilježno kamenom gramadom mjesto gdje je početkom januara 1941. godine poginuo narodni heroj Krsto Bjeletić Krcun. Na poliranoj strani kamenog monolita uklesana je zvijezda petokraka i tekst slijedeće sadržine:

NARODNI HEROJ KRSTO BJELETIĆ KRCUN PREDRATNI
KOMUNISTA I KOMANDIR 1. ČETE 1. MAJEVIČKOG PAR-
TIZANSKOG ODREDA POGINUO JE NA OVOM MJESTU
5. JANUARA 1942. GODINE

Spomenik je ogradjen ogradom (betonski niski zid i željezne varene cijevi) koja nema nikakvu funkciju.

5. IMALAC DOBRA: SO-e Lopare


6. VLASNIŠTVO: društveno, na njivi Antić (Sime) Radivoje

7. KATASTARSKI I ZEMLJIŠNOKNJIŽNI PODACI:

- broj katastarske čestice: 273/2
- katastarska opština: Piperi
- broj zemljišnoknjižnog uloška: 44/o2
- geodetske koordinate karakterističnih tačaka:

8. STANJE DOBRA I MJERE ZAŠTITE:

- Prostor oko spomen-obilježja zapušten,
- Treba ukloniti ogradu koja nema nikakvu funkciju a narušava estetski izgled spomenika,
- Redovno održavanje,
- Pravna zaštita.



PIPERI, MJESTO POGIBIJE NARODNOG HEROJA KRSTE BJELETIĆA

PRIJAVA

za registriranje objekata odnosno predmeta za koje se osnovano može pretpostaviti da imaju svojstva dobra kulturno-istorijskog - prirodnog naslijeđa

BROJ: I-25	BROJ RJEŠENJA:	BROJ REGISTRA:	BROJ DOSIJEVA:
DATUM: 11.12.90.			
BROJ PLANOTEKE:	BROJ FOTOTEKE:	BROJ "E" KARTONA:	KATEGORIZACIJA: III
BROJ SEKCIJE:			

1. NAZIV OBJEKTA - PREDMETA: **SPOMEN-OBILJEŽJE**
2. VRSTA: **spomenici NOR-a i revolucije**
3. MJESTO u kome se spomenik nalazi (mjesto, ulica, opština):

Površnice, Lopare

- Opis, vrijeme postanka i ime autora (ovdje po mogućnosti prema karakteru spomenika navesti podatke o materijalu od kojeg je načinjen, tehnici kojom je izveden, dimenzijama, vremenu postanka, porijeklu i autoru):

Na Površnicama, vis^{tu} iznad Gornje Tuzle, položaje su koncem 1941. i početkom 1942. godine držali borci II čete Prvog majevičkog NOP odreda. Komandir čete je bio Franjo Herljević a politički komesar Strajko Mitrović. Istog dana kada je izveden četnički napad na Štab Odreda u Vukosavcima, 20.2.1942. izvršen je i napad na partizane na Površnicama. Tom prilikom poginulo je šest boraca.

U stručnoj i memoarskoj istorijskoj literaturi različiti su podaci o broju poginulih boraca na Površnicama. Negdje se navodi da je poginulo sedam a negdje šest boraca. Pouzdano se zna za šest imena i to: Strajko Mitrović, Šaban Zahirović, Pero Mitrić, Pero Stjepanović, Pero Mitrović i Vojin Pejić.

Na tom mjestu je 1950. godine podignut spomenik. Radjen je od cigle i cementnog maltera, oblika je pravougaonog kvadra na trapeznoj osnovi. Na vrhu je crvena petokraka zvijezda. Ogradjen je čeličnim lancem koji je pričvršćen na usadjene čelične cijevi. Nalazi se s lijeve strane puta Tuzla - Lopare. Tekst pisan crnom bojom glasi:

NA OVOM MJESTU BILA JE KUĆA U KOJOJ JE ŠTAB II ČETE MAJEVIČKOG PARTIZANSKOG ODREDA 1941. GODINE RUKOVODIO ERVIM AKCIJAMA U BORBI PROTIV OKUPATORA I DOMAĆIH IZRODA ČETNIKA I USTAŠA. U TIM BORBAMA POGINULO JE 8 NAJBOLJIH BORACA OD KOJIH 7 ČLANOVA PARTIJE ZAJEDNO SA KOMESAROM ČETE STRAJKOM MITROVIĆEM.

SPOMEN PLOČU U ZNAK ZAHVALNOSTI PODIŽE N.S. LOPARE

5. IMALAC DOBRA:

6. VLASNIŠTVO:

7. KATASTARSKI I ZEMLJIŠNOKNJIŽNI PODACI:

- broj katastarske čestice:
- katastarska opština:
- broj zemljišnoknjižnog uloška:
- geodetske koordinate karakterističnih tačaka:

8. STANJE DOBRA I MJERE ZAŠTITE:

- Spomenik je radjen od neotpornog materijala i ima oštećenja. Tekst sa dosta stilskih i gramatičkih grešaka, nisu navedena imena poginulih boraca, boja razbiena,
- Neophodno je jezički i stilski srediti tekst i navesti imena poginulih boraca. S obzirom da postoji idejni projekat bilo bi najbolje realizovati ga.
- Pravna zaštita.



POVRŠNICE, SPOMEN OBILJEŽJE POGIBIJE BORACA 2. ČETE
PRVOG MAJEVIČKOG PARTIZANSKOG ODREDA

PRIJAVA

157.

za registriranje objekata odnosno predmeta za koje se osnovano može pretpostaviti da imaju svojstva dobra kulturno-istorijskog - prirodnog naslijeđa

BROJ: I-26	BROJ RJEŠENJA:	BROJ REGISTRA:	BROJ DOSIJEJA:
DATUM: 11.12.90.			
BROJ PLANOTEKE:	BROJ FOTOTEKE:	BROJ "E" KARTONA:	KATEGORIZACIJA:
			III
BROJ SEKCIJE:			

1. NAZIV OBJEKTA - PREDMETA: **SPOMEN-BISTA VELJKA ČUBRILLOVIĆA**
2. VRSTA: **spomenici NOR-a i revolucije**
3. MJESTO u kome se spomenik nalazi (mjesto, ulica, opština):
Priboj, Lopare
4. Opis, vrijeme postanka i ime autora (ovdje po mogućnosti prema karakteru spomenika navesti podatke o materijalu od kojeg je načinjen, tehnici kojom je izveden, dimenzijama, vremenu postanka, porijeklu i autoru):

Osnovna škola u Priboju nosi ime učitelja Veljka Čubrilovića koji je službovao u ovom mjestu do 1914. i svojim radom narodnog prosvjetitelja stekao veliki ugled. Čubrilović je pripadao ilegalnoj organizaciji "Mlada Bosna" čiji je cilj bio oslobodjenje Bosne i Hercegovine od austro-ugarske okupacije. Pomogao je Gavrilu Principu i grupi mladobosanaca prilikom prenošenja oružja iz Srbije u Sarajevo kojim je 28. juna 1914. izvršen atentat na austrougarskog prestolonaslednika Franca Ferdinanda. Kao saučesnik u izvršenju atentata Veljko Čubrilović je uhapšen, osuđen na smrt i obješen.

Bista Veljka Čubrilovića, rad u bronzi, postavljena je u auli škole 1983.godine. Autor nije naznačen.

5. IMALAC DOBRA: Osnovna škola

6. VLASNIŠTVO: društveno

7. KATASTARSKI I ZEMLJIŠNOKNJIŽNI PODACI:

- broj katastarske čestice: 981/1
- katastarska opština: Priboj
- broj zemljišnoknjižnog uložka: 236/63
- geodetske koordinate karakterističnih tačaka:

8. STANJE DOBRA I MJERE ZAŠTITE:

- Stanje dobro, redovno održavanje,
- Pravna zaštita.



PRIBOJ, BISTA VELJKA ČUBRILOVIĆA

P R I J A V A

za registrovanje objekata odnosno predmeta za koje se osnovano može pretpostaviti da imaju svojstva dobra kulturno-istorijskog - prirodnog nasljeđa

BROJ: I-27	BROJ RJEŠENJA:	BROJ REGISTRA:	BROJ DOSIJEJA:
DATUM: 11.12.90.			
BROJ PLANOTEKE:	BROJ FOTOTEKE:	BROJ "E" KARTONA:	KATEGORIZACIJA: III
BROJ SEKCIJE:			

1. NAZIV OBJEKTA - PREDMETA: **SPOMEN-OBELISK**

2. VRSTA: **spomenici NOR-a i revolucije**

3. MJESTO u kome se spomenik nalazi (mjesto, ulica, opština):

Priboj, Lopare

4. Opis, vrijeme postanka i ime autora (ovdje po mogućnosti prema karakteru spomenika navesti podatke o materijalu od kojeg je načinjen, tehnici kojom je izveden, dimenzijama, vremenu postanka, porijeklu i autoru):

U neposrednoj blizini zgrade bivše osnovne škole i crkvene porte obilježeno je 1982. godine mjesto gdje se nalazila kuća sveštenika Gavre Gavrića u kojoj su rođeni njegovi sinovi Veselin i Branislav, napredni omladinci i članovi KPJ, učesnici narodnooslobodilačkog rata od prvih ustaničkih dana. Branislav je poginuo 1941. u Mačvi u toku prve neprijateljske ofanzive a Veselin zarobljen od četnika na Majevici polovinom februara 1942. i na svirep način ubijen.

Na betonskoj osnovi postavljen je monolit od bijelog mermera, dimenzija 122 x 75 x 35 cm, postavljen sa dubokim horizontalnim kanelurama na užim stranama, na kom je ugravirana zvijezda petokraka i tekst:

NA OVOM MJESTU BILA JE KUĆA U KOJOJ SU ROĐENI KOMUNISTI
BRAĆA GAVRIĆI

VESELIN-VEŠO 1918-1942. NARODNI HEROJ JUGOSLAVIJE
BRANISLAV-BRANO 1920-1941. PRVOBORAC

Priboj, jula 1982.

SAVEZ BORACA LOPARE

Prostor oko spomenika oplemenjen zasadima ^{*}urasnog drveća, žbunja i cvijeća, uredno održavan.

5. IMALAC DOBRA: **Srpska pravoslavna crkva Priboj**

6. VLASNIŠTVO: **Srpska pravoslavna crkva Priboj**

7. KATASTARSKI I ZEMLJIŠNOKNJIŽNI PODACI:

- broj katastarske čestice: **998**
- katastarska opština: **Priboj**
- broj zemljišnoknjižnog uložka: **362/o2**
- geodetske koordinate karakterističnih tačaka:

8. STANJE DOBRA I MJERE ZAŠTITE:

- Stanje dobro, redavno održavanje,
- Pravna zaštita.



PRIBOJ, MJESTO GDJE SE NALAZILA KUĆA VESELINA I
BRANE GAVRIĆ

P R I J A V A

159.

za registrovanje objekata odnosno predmeta za koje se osnovano može pretpostaviti da imaju svojstva dobra kulturno-istorijskog - prirodnog nasljedstva

BROJ: I-28	BROJ RJEŠENJA:	BROJ REGISTRA:	BROJ DOSIJEJA:
DATUM: 11.12.90.			
BROJ PLANOTEKE:	BROJ FOTOTEKE:	BROJ "E" KARTONA:	KATEGORIZACIJA:
			III
BROJ SEKCIJE:			

1. NAZIV OBJEKTA - PREDMETA: **PARTIZANSKO SPOMEN-GROBLJE**

2. VRSTA: **spomenici NOR-a i revolucije**

3. MJESTO u kome se spomenik nalazi (mjesto, ulica, opština):

Priboj, Lopare

4. Opis, vrijeme postanka i ime autora (ovdje po mogućnosti prema karakteru spomenika navesti podatke o materijalu od kojeg je načinjen, tehnici kojom je izveden, dimenzijama, vremenu postanka, porijeklu i autoru):

U centru sela, na lijevoj strani puta Tuzla-Bijeljina, locirano je partizansko spomen-groblje. Ogradjeno je niskim zidom od lomljenog kamena sa gornjom oblogom od teraca. Dimenzije zida: 19,13x40,13x0,90 m. U ogradjenom prostoru nalazi se spomen-obelisk i pet humki koje, vjerovatno, simbolišu zajedničke grobnice.

Na lijevoj strani ogradjenog prostora nalazi se obelisk i tri humke a sa desne četiri betonske klupe i dvije humke. Humke i obelisk su sa tri strane oivičeni podzidom visine 0,50 m i za toliko izdignute od nivoa zemlje, četvrtom stranom su međjusobno povezane zelenom površinom.

Osnova obeliska: 4,44x4,00 m, obelisk: 1,20x2,00x0,30 m. Obložen je pločama bijelog mermera, na vrhu je plastično oblikovana crvena zvijezda petokraka.

Na slobodnim stranama humki postavljene su spomen-ploče, bijeli mermer, dimenzija 40 x 40 cm sa imenima slijedećih boraca:

I

PANIĆ TOMO 1944
 TOJIĆ JOVO 1944
 PETKOVIĆ DESSA 1944
 PETKOVIĆ ACO 1944
 GLIGOROVIĆ MILOŠ 1906-1943
 GLIGOROVIĆ SRBO 1918-1942
 GLIGOROVIĆ VOJIN 1922-1944
 SIMIKIĆ BRANISLAV 1924-1944

PETROVIĆ STANKO 1944
 SIMIKIĆ MILAN 1921-1953
 BOGDAYNOVIĆ MILAN 1926-1944
 MIJIĆ GVIJAN 1941
 PANIĆ RADO 1945
 RISTANOVIĆ DRAGO 1945
 TOJIĆ BRANKO 1944

ŽIVANOVIĆ MLADEN 1927-1944	SUHO POLJE	JOVANOVIĆ DJOKO
LUJIĆ ILIJA 1904-1941 PELJAVE		TOMIĆ MIHAN
TEKIĆ FILIP 1914-1945 PELJAVE		ROKIĆ DUJO 1918-1943
BABIĆ MIHALO PRIBOJ		PEKIĆ NEDJO 1913-1944
MIRKOVIĆ OSTOJA 1922-1944 PELJAVE		BLAGOJEVIĆ SLAVKO 1911-1944
MARIĆ TADIJA 1889-1943 PRIBOJ		NEPOZNATI BORAC
PETROVIĆ T MILAN BRIJEST		NEPOZNATI BORAC IZ VOJVODINE
		NEPOZNAT BORAC IZ VOJVODINE

III

SIMIĆ MARKO	NEPOZNAT BORAC IZ VOJVODINE
NEPOZNAT BORAC IZ VOJVODINE	NEPOZNAT BORAC IZ VOJVODINE
NEPOZNAT BORAC	
NEPOZNATI BORAC	
NEPOZNATI BORAC IZ SREMA	
NEPOZNATI BORAC IZ VOJVODINE	
NEPOZNATI BORAC IZ SREMA	
NEPOZNATI BORAC	

IV

NEPOZNATI BORAC IZ VOJVODINE	ILIĆ BRANKO 1944 PRIBOJ
NEPOZNATI BORAC IZ VOJVODINE	TOJIĆ BRANJO 1915-1944 LOPARE
NEPOZNATI BORAC IZ VOJVODINE	TOJIĆ MLADJEN 1942 LOPARE
NEPOZNATI BORAC IZ VOJVODINE	SIMIĆ M BORO 1953
NEPOZNATI BORAC IZ SREMA	NEPOZNATI BORAC IZ VOJVODINE
BOGDANOVIĆ STEVO 1945 PRIBOJ	NEPOZNATI BORAC
MIRKOVIĆ MILAN 1920-1945 VALJEVO	NEPOZNATI BORAC
SIMIĆ BRANJO 1924-1945 PRIBOJ	

V

MILEUSNIĆ SPOMENKA IZ SREMA	NEPOZNATI BORAC
NEPOZNATI BORAC	NEPOZNATI BORAC
NEPOZNATI BORAC	NEPOZNATI BORAC
NEPOZNATI BORAC IZ VOJVODINE	NEPOZNATI BORAC IZ VOJVODINE
STEVANOVIĆ MOMO 1944	NEPOZNATI BORAC
LUKIĆ PETAR 1941	NEPOZNATI BORAC
STEVANOVIĆ MILIVOJE 1945	NEPOZNATI BORAC IZ VOJVODINE
NEPOZNATI BORAC IZ VOJVODINE	NEPOZNATI BORAC
RADOVANOVIĆ STJEPAN BRIJEST	NEPOZNATI BORAC
1921 UMRO 1947	

5. IMLAC DOBRA: 80 Lopare

6. VLASNIŠTVO: društveno

7. KATASTARSKI I ZEMLJIŠNOKNJIŽNI PODACI:


- broj katastarske čestice: 978/1
- katastarska opština: Priboj
- broj zemljišnoknjižnog uložka: 361/3
- geodetske koordinate karakterističnih tačaka:

8. STANJE DOBRA I MJERE ZAŠTITE:

- Stanje prilično loše, sa tri strane obeliska pri vhu, spale mermerne ploče tako da nema nikakvog teksta. Spomen-obilježje nije dovršeno.
- Spomen-groblje treba dovršiti po projektu. Iz memorijala otkloniti sadržaje koji tu ne pripadaju, kao što su ploče sa imenima boraca koji su umrli poslije rata, precizirati podatke koji se unose uz imena poginulih boraca. Na obelisk ugraditi mtpale ploče. Tekstom objasniti kome je obilježje posvećeno.
- Redovno održavanje,
- Pravna zaštita.

5 Priboj
14 Peška
1-1944

NOVINE
VODINE



PRIBOJ, PARTIZANSKO SPOMEN GROBLJE

le
ež19

e
i
sk
e

P R I J A V A

za registriranje objekata odnosno predmeta za koje se osnovano može pretpostaviti da imaju svojstva dobra kulturno-istorijskog - prirodnog naslijeđa

BROJ: I-29	BROJ RJEŠENJA:	BROJ REGISTRA:	BROJ DOSIJEJA:
DATUM: 11.12.90.			
BROJ PLANOTEKE:	BROJ FOTOTEKE:	BROJ "E" KARTONA:	KATEGORIZACIJA:
			III
BROJ SEKCIJE:			

1. NAZIV OBJEKTA - PREDMETA: **SROMEN-PLOČA**

2. VRSTA: **spomenici NOR-a i revolucije**

3. MJESTO u kome se spomenik nalazi (mjesto, ulica, opština):

Priboj, Lopare

4. Opis, vrijeme postanka i ime autora (ovdje po mogućnosti prema karakteru spomenika navesti podatke o materijalu od kojeg je načinjen, tehnici kojom je izveden, dimenzijama, vremenu postanka, porijeklu i autoru):

U selu Priboj, zaselak Jasike, na kući narodnog heroja Duje Rikića postavljena je 1974.godine spomen-ploča (bijeli mermer, dimenzija 40 x 30 cm), sa slijedećim tekstom:

U OVOJ KUĆI SE RODIO I ŽIVIO NARODNI HEROJ
DUJO RIKIĆ 1918 - 1943.

Rikić Nedje Dujo rdjen je 1918.godine u Priboju u siromašnoj seoskoj porodici. Poslije završene osnovne škole bavio se zemljoradnjom a nekoliko godina pred rat radio je, kao rudar u rudniku Majeвица. Kad je počeo ustanak na Majeвици 1941. bio je u prvim partizanskim redovima. Isticao se hrabrošću pa je u novembru 1941. postavljen za desetara a ubrzo nakon toga primljen je u Partiju. Od početka decembra 1942. Dujo je bio komandir bataljona u Drugom majevičkom odred. Teško je ranjen na Capardama prilikom zauzimanja njemačke baterije, otpremljen je u partizansku bolnicu u Šekoviće gdje je 1. februara 1943. umro od zadobijenih rana.

Kuća narodnog heroja Duje Rikića je tipičan primjerak narodnog graditeljstva a skromne dimenzije govore o socijalnom sloju njegove porodice. Seljani potvrđuju da je kuću svojom rukom radio sam Dujo prije odlaska na odsluženje vojnog roka koji je služio u Kraševvoj gardi.

5. IMALAC DOBRA: Petković (Stanka) Savo

6. VLASNIŠTVO: Petković (Stanka) Savo

7. KATASTARSKI I ZEMLJIŠNOKNJIŽNI PODACI:

- broj katastarske čestice: 1623/1
- katastarska opština: Priboj
- broj zemljišnoknjižnog uloška: 261/01
- geodetske koordinate karakterističnih tačaka:

8. STANJE DOBRA I MJERE ZAŠTITE:

- Objekat je u veoma lošem stanju, ispucali zidovi, oštećen krov,
- Predlažemo da se izvrši saniranje objekta, iseli stanar i objekat pretvori u spomen-kuću. S obzirom na podatak da je kuću pravio Dujo Rikić u tom smislu treba i prilagoditi tekst na spomen-ploči.
- Pravna zaštita.



PRIBOJ, ZASELAK JASIKE -
KUĆA NARODNOG HEROJA
DUJE RIKIĆA

P R I J A V A

za registriranje objekata odnosno predmeta za koje se osnovano može pretpostaviti da imaju svojstva dobra kulturno-istorijskog - prirodnog naslijeđa

BROJ: I-30	BROJ RJEŠENJA:	BROJ REGISTRA:	BROJ DOSIJEJA:
DATUM: 11.12.90.			
BROJ PLANOTEKE:	BROJ FOTOTEKE:	BROJ "E" KARTONA:	KATEGORIZACIJA: III
BROJ SEKLJE:			

1. NAZIV OBJEKTA - PREDMETA: **SPOMEN-OBILJEŽJE**
2. VRSTA: **spomenici NOR-a i revolucije**
3. MJESTO u kome se spomenik nalazi (mjesto, ulica, opština):

Priboj. Lopare

4. Opis, vrijeme postanka i ime autora (ovdje po mogućnosti prema karakteru spomenika navesti podatke o materijalu od kojeg je načinjen, tehnici kojom je izveden, dimenzijama, vremenu postanka, porijeklu i autoru):

U selu Priboju, oko 2 km lijevo od ceste Tuzla-Bijeljina, na mjestu gdje se prije rata nalazila kuća Paje Gligorovića podignuto je 1983.godine spomen-obilježje radjeno u kombinaciji beton (postolje), kameni monolit (tijelo) i metal (ploča) dimenzija: 187x143 cm. Na vrhu spomenika je plastično oblikovana zvijezda petkokraka.

Svijetlo siva metalna ploča (iz dva dijela) fiksirana je na kameni monolit a reljefno izliveni tekst govori o sljedećem:

NEKADA JE OVDJE POSTOJALA RODNA KUĆA BRAĆE GLIGOROVIĆA OVDJE SU ONI RASLI I STICALI PRVA ŽIVOTNA ISKUSTVA ODAVDE JEDAN OD NJIH MILOŠ JOŠ KAO SEDMAMNAESTOGODIŠNJI MLADIĆ KOMUNISTA PRVI KRENU NA TEGOBAŃ PUT REVOLUCIONARNE BORBE-SUKOBI SE SA ČUVARIMA BURŽOASKOG PORETKA I TRI GODINE ODLEŽA U TAMNICI ZATEM GA TAJ ISTI PUT ODVEDE I NA RATIŠTA REPUBLIKAN-SKE ŠPANIJE A ODATELE U SOVJETSKE SAVJEZ GDJE U TOKU DRUGOG SVJETSKOG RATA PADE KAO OFOČIR CRVENE ARMIIJE A ONDA SLJEDEĆI BRATA JOŠ TROJICA GLIGOROVIĆA SUDBONOSNE 1941.GODINE TAKODJE KRENUŠE U NARODNOOSLOBODILAČKI RAT I REVOLUCIJU SEBO ČLAN OKRUŽNOG KOMITETA KPJ I JEDAN OD ORGANIZATORA USTANKA NA MAJEVICI PADE OD IZDAJNIČKE ČETNIČKE RUKE POČETKOM MARTA 1942. VOJIN SEKRETAŃ OPŠTINSKOG KOMITETA KPJ POĞIBE 26.APRILA 1944.GODINE MIHAILO BORAC I ČLAN KPJ UBIŠE GA ČETNICI ISTE NOĆI KADA I VOJINA I NJIHOV OTAC STARI PAJO I ON POĞIBE U TOKU SEDME NEPRIJATELJSKE OFANZIVE USMRTI GA ESESO-VAČKA TOPOVSKA GRANATA UPRAVO OVDJE NA KUĆNOM PRAGU

NEKA IM JE VJEČNA SLAVA I HVALA!

Spomenik se nalazi na platou uzvišenja, u prilijatnom zelenom okruženju a prilazi se, jednim dijelom, pješaćkom stazom.

5. IMALAC DOBRA: **SO Lopare**


6. VLASNIŠTVO: **društveno (njiva Gligorević Mihaila Djoke**

7. KATASTARSKI I ZEMLJIŠNOKNJIŽNI PODACI:

- broj katastarske čestice: **810/3**
- katastarska opština: **Prib oj**
- broj zemljišnoknjižnog uloška: **105/03**
- geodetske koordinate karakterističnih tačaka:

8. STANJE DOBRA I MJERE ZAŠTITE:

- Stanje dobro,
- Pravna zaštita.



PRIBOJ, SPOMEN OBILJEŽJE
POSVEĆENO BRAĆI GLIGORVIĆ

P R I J A V A

za registriranje objekata odnosno predmeta za koje se osnovano može pretpostaviti da imaju svojstva dobra kulturno-istorijskog - prirodnog naslijeđa

BROJ: I-31	BROJ RJEŠENJA:	BROJ REGISTRA:	BROJ DOSIJEJA:
DATUM: 11.12.90.			
BROJ PLANOTEKE:	BROJ FOTOTEKE:	BROJ "E" KARTONA:	KATEGORIZACIJA:
			III
BROJ SEKCIJE:			

1. NAZIV OBJEKTA - PREDMETA: **SPOMEN-PLOČA ŽRTVAMA FAŠISTIČKOG TERORA**

2. VRSTA: **Spomenici NOR-a i revolucije**

3. MJESTO u kome se spomenik nalazi (mjesto, ulica, opština):

selo Pukiš, Lopare

4. Opis, vrijeme postanka i ime autora (ovdje po mogućnosti prema karakteru spomenika navesti podatke o materijalu od kojeg je načinjen, tehnici kojom je izveden, dimenzijama, vremenu postanka, porijeklu i autoru):

U selu Pukiš podignuto je spomenobilježje posvećeno žrtvama fašističkog terora. Na bijelom betonskom postamentu ugradjena je granitna spomen-ploča (dimenzija: 1,20x0,70 m) na kojoj je ugraviran tekst sljedeće sadržine:

ZA VRIJEME FAŠISTIČKE OKUPACIJE NAŠE ZEMLJE, POD ZAŠTITOM I UZ POMOĆ OKUPACIONIH VLASTI, USTAŠKI ZLOČINCI SU NA ZVJERSKI NAČIN NA OVOM PROSTORU, 28. NOVEMBRA 1941. GODINE, POUBIJALI 104-ORO NEDEUŽNIH LJUDI, ŽENA I DJECE IZ SELA MIROSAVACA

Nedaleko od ovog spomen-obilježja gradi se novo i to na mjestu gdje je zločin izvršen. S obzirom da je postojeći tekst upošten na novom spomeniku bih trebalo navesti imena i ostale podatke ubijenih.

5. IMALAC DOBRA: **SO Lopare**

6. VLASNIŠTVO: **društveno**

7. KATASTARSKI I ZEMLJIŠNOKNJIŽNI PODACI:

- broj katastarske čestice: **341/2**
- katastarska opština: **Pučiš**
- broj zemljišnoknjižnog uložka: **139/o4**
- geodetske koordinate karakterističnih tačaka:

8. STANJE DOBRA I MJERE ZAŠTITE:

- Stanje dobro,
- Pravna zaštita.



PUKIŠ, SPOMENIK ŽRTVAMA FAŠISTIČKOG TERORA

P R I J A V A

163.

za registriranje objekata odnosno predmeta za koje se osnovano može pretpostaviti da imaju svojstva dobra kulturno-istorijskog - prirodnog nasljedstva

BROJ: I-32	BROJ RJESENJA:	BROJ REGISTRA:	BROJ DOSIJEJA:
DATUM: 11.12.90.			
BROJ PLANOTEKE:	BROJ FOTOTEKE:	BROJ "E" KARTONA:	KATEGORIZACIJA: III
BROJ SEKCIJE:			

1. NAZIV OBJEKTA - PREDMETA: SPOMEN-PARK
2. VRSTA: Spomenici NOR-a i revolucije
3. MJESTO u kome se spomenik nalazi (mjesto, ulica, opština):

Šibošnica, Lppare

4. Opis, vrijeme postanka i ime autora (ovdje po mogućnosti prema karakteru spomenika navesti podatke o materijalu od kojeg je načinjen, tehnici kojom je izveden, dimenzijama, vremenu postanka, porijeklu i autoru):

Spomenik žrtvama fašističkog terora u Šibošnici nalazi se na izlazu iz sela, s lijeve strane lokalnog puta Šibošnica - Humci. Smješten je u većem prostoru zasadjenom mnogobrojnim stablima topola i breza. Spomenik interesantne forme radjen je u betonu, bijelo objen. Njegova osnova simboliše spomen-grobnicu nad kojom se uzdiže 13 vertikalno postavljenih jedan uz drugi, nejednakih stubova koji su sredinom opasani horizontalno postavljenim širom površinom na kojoj su sa tri strane ispisana imena. Imena su pisana u dugom nizu, bez zareza, što stvara konfuziju u čitanju.

Na prednoj strani spomenika ispisana su slijedeća imena:

JANJIĆ RUŽA STEVANOVIĆ TOŠO ANTIĆ RISTO LAZIĆ SAVO MARKOVIĆ SAVO M. BOŠKO M. ĐANILO ILIĆ SPASENIJA JANJIĆ JOVO TODIĆ ŽIVKO JEVTIĆ MITAR MARKOVIĆ LJUBO ĐURIĆ CVIJETIN JEVTIĆ JOKA MITROVIĆ MITAR MAKSIMOVIĆ VASO MAKSIMOVIĆ DUŠAN ANTIĆ PAJO VASIĆ MILAN VLAČIĆ JOCO MAKSIĆ OSTOJA MAKSIĆ MAKSIM SIMIĆ JOVO SIMI NIKOLA ĐOKIĆ LAKO ĐOKIĆ JOVO BLAGOJEVIĆ ŽIVKO BLAGOJEVIĆ STOJAN RIKIĆ NIKOLA ĐOKIĆ BOŽO ĐOKIĆ MILAN ILIĆ JOVICA ĐOKIĆ ILIJA SIMIĆ NEBO SIMIĆ MARKO TODIĆ LAZO LAZIĆ PETKO GAKIĆ NEBO GAVRIĆ GAJO FILIPOVIĆ AVRAM MIJATOVIĆ LAZAR STOKANOVIĆ BOKO TODIĆ KOSTA GAVRIĆ MILO FILIPOVIĆ STOJA F. MARA F. ĐORĐE F. CVIJA BLAGOJEVIĆ TODA JOVANOVIĆ ŽIVKO J. CVIJA STOKANOVIĆ SLAVKA TEŠIĆ GAJO T. VASO KNEŽEVIĆ MARA K. ILIJA POPOVIĆ SPASOJE ALEKSIĆ STOJA MILOŠEVIĆ PREDRAG FILIPOVIĆ IVAN F. JAKOV PETROVIĆ VINKO PAVLOVIĆ MARKO TOMIĆ BENDO STANIŠIĆ MARKO LAZAREVIĆ VOJO LAZAREVIĆ TEŠO NIKOLIĆ VASO N. CVIJA KRSTIĆ BOŠKO K. BOŽO PANTIĆ DEĐO ĐURIĆ OBREN Đ. STOJAN Đ. PANTO VASIĆ HASANOVIĆ AGAN ALJUKIĆ ZINETA JOVANOVIĆ ANBA FILIPOVIĆ MARA F. MILA KRSTIĆ ILIJA KOJIĆ STANA MIHALOVIĆ VAJA M. ĐOKO M. JOKA MIHALOVIĆ GAVRIĆ ŽIVAN PETROVIĆ SAVA VASIĆ MILOVAN PERIĆ STOJA RIKIĆ PAJO MITROVIĆ MITAR MITROVIĆ CVIJETIN VLAČIĆ VOJAN PEKIĆ MILAN-POP BOŽIĆ MAKVIJE

Druga i treća strana:

ILIĆ MILOVAN TADIĆ STEVO VASILIĆ VOJKO MARKOVIĆ VOJKO BLAGOJEVIĆ
SIMO SPASOJEVIĆ STEVAN GAJIĆ NEBO JANJIC SPASOJE ANTIĆ JOVAN
MALIŠEVIĆ RISTO MITROVIĆ CVIKO MITROVIĆ PETRA MITROVIĆ MARA
MITROVIĆ ANĐA MITROVIĆ STANA LUKIĆ SIMO MARKOVIĆ RISTO STEVANOVIC
RUJKA TODIĆ STEVO ĐOKIĆ ĐOKO BLAGOJEVIĆ KRSTA BLAGOJEVIĆ JOKA
ĐOKIĆ VASILJIJA ĐOKIĆ LAZAR MITROVIĆ STANKO MITROVIĆ JOVANKA
MIHAJLOVIĆ PETKO ĐOKIĆ SAVA MITROVIĆ SIMO MITROVIĆ MARA ĐOKIĆ
MITAR ĐOKIĆ ĐORĐO MITROVIĆ JOVO MIHAJLOVIĆ MIKA MIHAJLOVIĆ
CVIJETIN ĐOKIĆ PETRA BLAGOJEVIĆ MILAN ILIĆ VOJIN MITROVIĆ STEVO
LUKIĆ PAJO LUKIĆ BOŠKO BAŠIĆ RASIM JOVANOVIĆ MILAN LAZIĆ SAJKO
FILIPOVIĆ MARKO TEŠIĆ ILIJA FILIPOVIĆ ŽIVAN STEVANOVIC ĐORĐE
ALEKSIĆ MIROSLAV MAKSIMOVIĆ MAKSIM MIJAOTVIĆ SAVKA MIJATOVIĆ
SAVO GARIĆ ILIJA MIJATOVIĆ ILIJA TOJIĆ MILKA ĐUKANOVIĆ DUŠAN
ĐURANOVIĆ TOMO GARIĆ GUGOR JOVANOVIĆ ANĐA JOVANOVIĆ MILENA
JOVANOVIĆ MILAN FILIPOVIĆ TEŠO FILIPOVIĆ JOKA FILIPOVIĆ DRAGO
KNEŽEVIĆ JOVAN MILANOVIĆ NENAD KNEŽEVIĆ RISTA ALEKSIĆ JOKICA
ALEKSIĆ DOBRINKA ALEKSIĆ SIMO ALEKSIĆ STOJAN JOVANOVIĆ CVIJETIN
JOVANOVIĆ STOJAN JOVANOVIĆ BOSILJKA STOKANOVIĆ CVIKO ĐURANOVIĆ
DUŠAN SIMIĆ STANA ĐERIĆ HAMZA ĐERIĆ HANKA MEHIĆ MUJO MEHIĆ MU-
HAREM MEHIĆ DERVA ALJUKIĆ HADŽAGA ALJUKIĆ ZIȚBA ALJUKIĆ ZINA
KOVAČEVIĆ ŠEMSKO KOVAČEVIĆ AGO KOVAČEVIĆ TUŠO? HASANOVIĆ AGAN
HASANOVIĆ MEHA ADILIĆ MEHO SULJAGIĆ UMHANA JOVAN PETROVIĆ
BLAGOJE PETROVIĆ RADO PETROVIĆ NEBO PETROVIĆ SAVO LUKIĆ SPASOJE
LUKIĆ CVIJAN KRŠTIĆ JOVAN LAZAREVIĆ NEBO LAZAREVIĆ STEVO ŠANI-
ŠIĆ JOVO NIKOLIĆ VASO NIKOLIĆ JOKA LAZAREVIĆ ANA LAZAREVIĆ JOVO
ĐOKO GALIĆ ĐOKO ĐURIĆ CVIJA PETROVIĆ PELKA PETROVIĆ MARA PETRO-
VIĆ STOJA PETROVIĆ JOKA PETROVIĆ RAJA PETROVIĆ RATKO PETROVIĆ
RISTO PETROVIĆ JOKA NIKOLIĆ CVIKO STANIŠIĆ JOVICA MIHAJLOVIĆ
JOVO ĐURIĆ CICA GAJIĆ JOVAN MITROVIĆ ĐUKA JAKOVLJEVIĆ MARKO
POPOVIĆ PETRA POPOVIĆ MARIJA RISTIĆ MITRA MILANKOVIĆ NENAD

Prilikom prepisivanja imena sa naznačenih površina nie se moglo ustanoviti da li je pišano na jednoj, zatim na drugoj strani pa zatim na trećoj strani, što bi bilo logično. Medjutim, ako se tako čita ostaje na nekoliko mjesta samo ime ili samo prezime. Zato smo tekst prepisali prvo sa prednje (prve) strane a sa ostale dvije strane tako da se započeti red na drugoj (manjoj) nastavlja sa istim redom na trećoj. Pestoji mogućnost da ni to nije dobro.

5. IMALAC DOBRA: SO Iopare

6. VLASNIŠTVO: društveno

7. KATASTARSKI I ZEMLJIŠNOKNJIŽNI PODACI:

- broj katastarske čestice: 278/3 i 281/3

- broj zemljišno-knjižnog uloška: 329/02 i 289/03

- geodetske koordinate karakterističnih tačaka:

8. STANJE I MJERE ZAŠTITE

- Fizičko stanje spomenika dobro.

- S obzirom da su imena pisana (plitko ugravirana) u dugom nizu na horizontalnim ploham (na tri strane) nisu odvajana zarezom, što stvara teškoće u čitanju, predlažemo da se ovaj nedostatak otkloni.

- Redovno održavanje.

- Pravna zaštita.

10


DVIĆ

70
5

EN
5

TE
70
5

se
ra-
se
Zato
dvi



ŠIBOŠNICA, SPOMENIK ŽRTVAMA FAŠISTIČKOG TERORA

na
aj

P R I J A V A

za registrovanje objekata odnosno predmeta za koje se osnovano može pretpostaviti da imaju svojstva dobra kulturno-istorijskog - prirodnog nasljedja

BROJ: I-33	BROJ RJESENJA:	BROJ REGISTRA:	BROJ DOSIJEJA:
DATUM: 12.12.90.			
BROJ PLANOTEKE:	BROJ FOTOTEKE:	BROJ "E" KARTONA:	KATEGORIZACIJA:
			III
BROJ SEKCIJE:			

1. NAZIV OBJEKTA - PREDMETA: SPOMEN-OBILJEŽJE POGINULIM BORCIMA

2. VRSTA: Spomenici NOR-a i revolucije

3. MJESTO u kome se spomenik nalazi (mjesto, ulica, opština):

Šibošnica, Lopare

4. Opis, vrijeme postanka i ime autora (ovdje po mogućnosti prema karakteru spomenika navesti podatke o materijalu od kojeg je načinjen, tehnici kojom je izveden, dimenzijama, vremenu postanka, porijeklu i autoru):

Na izlazu iz parka sa spomenikom žrtvama fašističkog terora (dublje od puta i glavne ulice) vodi staza za drugo spomen-obilježje koje se nalazi na platou jednog uzvišenja kultivisanog zasadima niskog rastinja i četinarara. Oveća površina zasječenog vrha tog uzvišenja popločana je velikim betonskim pločama, u centralnom dijelu prostora nalazi se spomen-grobnica a na lučnom podžidu, desno od ulaza, postavljene su u četiri reda spomen-ploče sa imenima poginulih boraca.

PANIĆ STEVAN D. TRNOVA - 1944

MIHAJLOVIĆ ŽIVAN 1909-1944

MIČANOVIĆ NEBO 1920-1943

PETROVIĆ ANA 1925-1944

MARKOVIĆ STOJAN 1914-1944

SPASOJEVIĆ MITAR 1919-1944

DUGONJIĆ ANTO 1922-1944

MIHAJLOVIĆ NIKO 1909-1944

MILOŠ KOM. BATALJONA - 1944.

DUŠAN IZ KRAJINE - 1944

JOVO IZ KORDUNA - 1944

BAŠIĆ ANTO 1924-1943

SIMIĆ BORO 1923 -1943

NEPOZNATI BORAC IZ VOJVODINE

PETROVIĆ SIMO 1924-1944

MILJANOVIĆ STOJAN 1903-1943

JANJIĆ RISTO 1895-1945

MEDIĆ HAŠIM 1925-1944

NEPOZNATI BORAC IZ VOJVODINE

MITROVIĆ BOŽIDAR 1919-1944

MITROVIĆ JOVO 1923-1944

MŠIROVIĆ SALIH 1922-1945.

LAZAREVIĆ SREĆKO 1923-1943

MIČANOVIĆ JOVAN 1925-1943

MIČIĆ MILIVOJE D. TRNOVA - 1944

LUKIĆ VAJKO 1926-1944

STOJANOVIĆ KOJO BRUSNICA -1944.

NEPOZNATI BORAC IZ VOJVODINE

NEPOZNATI BORAC IZ VOJVODINE

NIKOLIĆ MILAN D. TRNOVA - 1944

ĐOKIĆ CVIKO 1922-1944

NEPOZNATI BORAC IZ VOJVODINE

SIMIĆ MITAR 1900-1943

RIKIĆ CVIJETIN 1920-1943

SUKANOVIĆ BAJRO 1923-1944

ĐOKIĆ NEBO 1923-1943

NEPOZNATI BORAC IZ VOJVODINE

MITROVIĆ TEŠO 1920-1944

KRSTIĆ MILOVAN 1924-1943

NAKIĆ TEŠO 1922-1944

MAKSIMOVIĆ NEBO 1921-1943

SLAVKO IZ VOJVODINE

PETROVIĆ PAVO 1922-1944

HALILOVIĆ ŠABAN 1925-1944

JANJIĆ CVIJAN 1920-1945
MIROVIĆ TODOR 1924-1944
ĐURIĆ MIĆA 1924-1945
ĐOKIĆ RISTO 1920-1944
MILAN IZ VOJVODINE -1944
ĐOKIĆ MILAN D. ŽRNOVA-1944
NEPOZNATI BORAC IZ VOJVODINE
MAKSIMOVIĆ NEBO 1914-1943
DRAGICA IZ VOJVODINE-1944
TOMO IZ VOJVODINE-1944
OKIĆ RAHMAN 1925-1944
MAKSIMOVIĆ SAVO 1919-1944
MIHAJLOVIĆ ILIJA 1914-1943
RUS IZ SSR-a
VODNIK PERO IZ VOJVODINE
ŠERIFOVIĆ REDŽO 1925-1944
KOJIĆ MIJAT 1904-1944
TODIĆ VAJKO 1920-1943
POPADIĆ CVIKO 1927-1943
ĐOKIĆ TRIPUN 1920-1943
HUMČEVIĆ DŽAFER 1925-1944
NEPOZNATI BORAC IZ VOJVODINE
TODIĆ MILAN 1914-1943
BLAGOJEVIĆ ĐOKAN 1923-1944
NEPOZNATI BORAC IZ VOJVODINE
EMINOVIĆ MURBIDIĆ 1925-1945
SPASOJEVIĆ RAJKO 1918-1943
KRSTIĆ NIKOLA 1926-1944
FEJZIĆ HASAN 1924-1945

NEPOZNATI BORAC IZ VOJVODINE
JOVANOVIĆ ĐOKO 1923-1945
SPASOJEVIĆ IKO 1919-1944
KRSTIĆ JOVAN 1924-1943
NEPOZNATI BORAC IZ VOJVODINE
ŠERIFOVIĆ SAMID 1925-1945
IMŠIROVIĆ HAJRULAH 1925-1945
ĐOKIĆ ŽIVKO 1924-1944
NEPOZNATI BORAC IZ VOJVODINE
GAVRIĆ MIHAJLO 1923-1944
HODŽIĆ JUNUZ 1917-1945
NEPOZNATI BORAC IZ VOJVODINE
SIMIĆ ALEKSA 1914-1944
ĐOKIĆ MILAN 1925-1944
KRSTIĆ JOVO 1925-1945
NEPOZNATI BORAC IZ VOJVODINE
SUKANOVIĆ ALAGA 1921-1945
NEPOZNATI BORAC IZ VOJVODINE
NEPOZNATI BORAC IZ VOJVODINE
SPASOJEVIĆ JOVO 1923-1944
NEPOZNATI BORAC IZ VOJVODINE
MURATOVIĆ MUJO 1912-1945
NEPOZNATI BORAC IZ VOJVODINE
NEPOZNATI BORAC IZ VOJVODINE
MUJBEGOVIĆ SULEJMAN -1943
SMAJIĆ ALJO 1923-1945
IMŠIROVIĆ MEHMED 1928-1945
VLADIĆ ALEKSA D. ŽRNOVA - 1944.

Spomenik je radjen od neotpornog materijala (beton i cement) pa su, i pored redovnog održavanja, vidljivi znaci oštećenja, naročito na podzidu sa spomen-pločama. Nedostatak je i to što nema nikakvog generalnog teksta kojim bi posjetilac bio obavješten da se radi o spomen-obilježju koje je posvećeno poginulim borcima NOR-a.

5. IMALAC DOBRA: 80 Lopare

6. VLASNIŠTVO: društveno

7. KATASTARSKI I ZEMLJIŠNOKNJIŽNI PODACI:

- broj katastarske čestice: 278/12 i 278/13



- katastarska opština: Piperi

- broj zemljišnoknjižnog uloška: 289/o3

- geodetske koordinate karakterističnih tačaka:

8. STANJE I MJERE ZAŠTITE:

- Ima tragova oštećenja na podzidu sa imenima poginulih boraca
- ispucao i djelimično otpao malter i sl. Vršene su i popravke ali su nesolidno izvedene,
- Trebalo bi spomenik djelimično sanirati,
- Pravna zaštita.



ŠIBOŠNICA, SPOMENIK POGINULIM BORCIMA NOR-a

PRIJAVA

za registriranje objekata odnosno predmeta za koje se osnovano može
pretpostaviti da imaju svojstva dobra kulturno-istorijskog - prirodnog naslijeđa

BROJ: I-34	BROJ RJEŠENJA:	BROJ REGISTRA:	BROJ DOSIJEJA:
DATUM: 12.12.90.			
BROJ PLANOTEKE:	BROJ FOTOTEKE:	BROJ "E" KARTONA:	KATEGORIZACIJA: III
BROJ SEKCIJE:			

1. NAZIV OBJEKTA - PREDMETA: **SPOMEN-PLOČA**
2. VRSTA: **Spomenici NOR-a i revolucije**
3. MJESTO u kome se spomenik nalazi (mjesto, ulica, opština):

Vakuf, Lopare

4. Opis, vrijeme postanka i ime autora (ovdje po mogućnosti prema karakteru spomenika navesti podatke o materijalu od kojeg je načinjen, tehnici kojom je izveden, dimenzijama, vremenu postanka, porijeklu i autoru):

U selu Vakuf, na mjestu gdje je 14. avgusta 1941. godine izvedena prva oružana akcija protiv ustašama Majevici, postavljena je spomen-ploča od granita (dimenzija 60 x 60 cm), ugradjena u betonsko postolje (dimenzija: 72 x 185 cm).

Tekst na ploči glasi:

NA OVOM MJESTU JE GRUPA MAJEVIČKIH PARTIZANA SA PREDRATIM KOMUNISTOM MILAKOM TEŠIĆEM-MIKELJOM NA ČELU 14.AVGUSTA 1941.GODINE LIKVIDIRALA USTAŠKU PATROLU KOJA JE DOŠLA DA ODVODI LJUDE U LOGORE SMRTI. PUCNJI NJIHOVIH PUŠAKA SU OZNAČILI POČETAK ORUŽANE BORBE NA MAJEVICI.

5. IMALAC DOBRA: **SO -lopare**


6. VLASNIŠTVO: **društveno**

7. KATASTARSKI I ZEMLJIŠNOKNJIZNI PODACI:

- broj katastarske čestice: **82/2**
- katastarska opština: **Vakuf**
- broj zemljišnoknjižnog uloška: **1o2/o1**
- geodetske koordinate karakterističnih tačaka:

8. STANJE DOBRA I MJERE ZAŠTITE:

- Stanje dobro,
- Redovno održavanje,
- Pravna zaštita.



VAKUF, SPOMEN OBILJEŽJE POSVEĆENO POČETKU USTANKA
NA MAJEVICI

PRIJAVA

166.

za registrovanje objekata odnosno predmeta za koje se osnovano može pretpostaviti da imaju svojstva dobra kulturno-istorijskog - prirodnog naslijeđa

BROJ: I-35	BROJ RJESENJA:	BROJ REGISTRA:	BROJ DOSLJEJA:
DATUM: 12.12.90.			
BROJ PLANOTEKE:	BROJ FOTOTEKE:	BROJ "E" KARTONA:	KATEGORIZACIJA:
			III
BROJ SEKCIJE:			

1. NAZIV OBJEKTA - PREDMETA: SPOMEN-OBELISK
2. VRSTA: Spomenici NOR-a i revolucije
3. MJESTO u kome se spomenik nalazi (mjesto, ulica, opština):

Vražići, Lopare

4. Opis, vrijeme postanka i ime autora (ovdje po mogućnosti prema karakteru spomenika navesti podatke o materijalu od kojeg je načinjen, tehnici kojom je izveden, dimenzijama, vremenu postanka, porijeklu i autoru):

U centru sela, u blizini zadružnog doma, podignut je lijepo oblikovan spomenik. Na pravougaonj osnovi uzdiže se petougaona baza spomenika, na čijih sa pet strana ispisana imena poginulih boraca i žrtava fašističkog terora. Iz baze izrasta pet krakova koji se na polovini visine skupljaju da bi se zatim razvili u petokraki cvijet. Uži prostor oko spomenika ovičava metalni lanac naslonjen, fiksiran, na metalne niske stubove.

Na prilazu platou gdje je spomenik lociran postavljen je dio stećka (prenijet iz okoline sela) i on sa tekstom koji je ispisan na jednoj strani predstavlja sastavni dio spomenika, tekst glasi:

SVIMA ZNANIM I NEZNANIM BORCIMA NARODNOOSLOBODILAČKOG RATA KAO I DVADESETOSMORICI RODOLJUBA IZ VRAŽIĆA KOJI NA OVOM MJESTU 18. MARTA 1944. GODINE, PADOŠE KAO ŽRTVE OKUPATORSKOG NASILJA

I strana

SALKIĆ M. ŠEĆO
MUSLIĆ H. BEHADER
IBRIŠIMOVIĆ M. MEHMED
MUSLIĆ H. BEGO
MUJKIĆ E. ZENUN
SIVČEVIĆ M. ALIJA
ZAHIROVIĆ B. AHMO

SPAHIĆ Z. ZAIM
LIVADIĆ H. JUSUF
KOČIĆ O. AHMET
BEĆIROVIĆ B. HASAN
BJELIĆ M. KADRO
MUMINOVIĆ A. IBRAHIM
KOVAZOVIĆ M. MEHO

II strana

MUJKIĆ V. OMER
ŠEĆKANOVIĆ S. MUJO
BEGOVIĆ J. LEJLIJA
SIMČEVIĆ J. AHMET
ARNAUTOVIĆ S. BEĆO
ARNAUTOVIĆ H. AHMET

BEGANOVIĆ M. MEHMED
SALKIĆ S. ALJO
MUKIĆ H. MUSTAFA
SLOMIĆ R. ALIJA
SALKIĆ S. GALIB
BUJAKOVIĆ A. BEGO

MEHELJIĆ E. AHMET
CVJETKOVIĆ V. PEJO

SALKIĆ J. ALJO
ARNAUTOVIĆ O. HUSNIJA

III strana

MUMINOVIĆ I. HUSNIJA
BEĆIROVIĆ M. MELGA
MEHELJIĆ S. ZAIM
ARNAUTOVIĆ JUSUF
BEĆIROVIĆ K. MUMA
ARNAUTOVIĆ R. IBRAHIM
MUMINOVIĆ I. ALIJA
JUSUFOVIĆ B. LEJLIJA

TODIĆ D. MILA
GRANIĆ MUNIB
LIVADIĆ S. ARIF
MUMINOVIĆ BEGO
ČUKUŠIĆ O. ŠEVKO
KOČIĆ M. MUJO
NUKIĆ H. SINAN
SMAJIĆ A. MUJO

IV strana

ARNAUTOVIĆ H. SULEEJMAN
MURATOVIĆ H. ZEJČIR
CVJETKOVIĆ P. MILUTIN
MUMINOVIĆ V. MEHMED
HALILOVIĆ Š. MEŠAN
KURTIĆ S. IBRAHIM
LIVADIĆ A. ALIJA
BEĆIROVIĆ R. REDŽIO

SLOMIĆ R. EMIN
KOČIĆ M. OMER
KEHIĆ MUSA
SLOMIĆ I. SALKO
KOČIĆ M. ALIJA
KEVRIĆ H. ALIJA
NUKIĆ A. HUSEJN
TODIĆ Đ. MILAN

I strana

TODIĆ Đ. RADOVAN
HUSEJNAGIĆ A. HUSEJN
KEVRIĆ O. JUSUF
KOČIĆ O. MUSTAFA
HALILOVIĆ A. HUSEJN
ARNAUTOVIĆ S. VEHBİJA
BEGANOVIĆ E. NOVALIJA
ARNAUTOVIĆ M. SAFER

BEGIĆ S. NESIB
TODIĆ Đ. VELJKO
MUJKIĆ S. NURIJA
SPAHALIĆ O. FEHIM
KOČIĆ O. BEGO
BEĆIROVIĆ K. MEHO
ŠEHIĆ B. SULEJMAN
ARNAUTOVIĆ I. HAKIJA

5. IMALAC DOBRA: SO Lopare



6. VLASNIŠTVO: društveno

7. KATASTARSKI I ZEMLJIŠNOKNJIŽNI PODACI:

- broj katastarske čestice: 560/260
- katastarska opština: Vražići
- broj zemljišnoknjižnog uloška: 469/07
- geodetske koordinate karakterističnih tačaka:

8. STANJE DOBRA I MJERE ZAŠTITE:

- Stanje dobro,
- Redovno održavanje,
- Pravna zaštita.



VRAŽIČI, SPOMENIK POGINULIM BORCIMA I ŽRTVAMA FAŠISTIČKOG TERORA

P R I J A V A

167.

za registrovanje objekata odnosno predmeta za koje se osnovano može pretpostaviti da imaju svojstva dobra kulturno-istorijskog - prirodnog nasljedstva

BROJ: I-36	BROJ RJEŠENJA:	BROJ REGISTRA:	BROJ DOSIJEJA:
DATUM: 12.12.90.			
BROJ PLANOTEKE:	BROJ FOTOTEKE:	BROJ "E" KARTONA:	KATEGORIZACIJA:
			II
BROJ SEKCIJE:			

1. NAZIV OBJEKTA - PREDMETA: SPOMENIČKI MEMORIJALNI KOMPLEKS

V U K O S A V C I

2. VRSTA: Spomenici NOR-a i revolucije

3. MJESTO u kome se spomenik nalazi (mjesto, ulica, opština):

Vukosavci, Lopare

4. Opis, vrijeme postanka i ime autora (ovdje po mogućnosti prema karakteru spomenika navesti podatke o materijalu od kojeg je načinjen, tehnici kojom je izveden, dimenzijama, vremenu postanka, porijeklu i autoru):

Česte četničke provokacije te hapšenje i streljanje partizanskih kurira, koji su poliovinom februara 1942. stigli iz Birča, bili su predhodnica četničkom mučkom napadu na partizansko selo Vukosavce u kom je bilo sjedište Štaba Prvog majevičkog odreda (u kući Mitra Kovačevića), Okružnog komiteta KPJ za Majevicu, Semberiju i Posavinu (u kući Steve Popovića) i partizanske bolnice (smještene u više seoskih kuća). Četničkim starješinama bilo je poznato da u Vukosavcima drugih boračkih snaga nije bilo pa su na temelju toga i isplanirali svoju akciju.

U danima koji su predhodili, u Štab su u više navrata stizala upozorenja da četnici nešto krupno pripremaju ali hrabri komandant Ivan Marković Irac odbijao da sa položaja u Vukosavce dovede pojačanje a kada je 19. februara uputio poziv četi na Površnicama bilo je već kasno. Četnički napad jakim snagama izveden je u jutarnjim satima 20. februara. Istog dana izvršen je napad i na četu na Površnicama. Do konca februara 1942. od izdajničke četničke ruke život su izgubila 32 borca Majevičkog NOP odredca, među njima je bilo šest narodnih heroja. Ovim događajem je počeo otvoreni sukob između četnika i boraca narodnooslobodilačke vojske što će se ubrzo prenjeti i na ostale djelove Bosne i Hercegovine.

Ovaj istorijski događaj predstavljao je okosnicu projektnog zadatka za izradu idejnog rješenja spomenika u Vukosavcima.

Spomenik je podignut 1954. godine i sastojao se od spomenkosturnice u kojoj su sahranjeni posmrtni ostaci dvadesetjednog prvoborca odreda i zaobljene kupe koja se uzdiže uz kosturnicu.

Na spomeniku su ugrađjene dvije ploče, jedna od bijelog mermera, sa imenima poginulih boraca, druga reljefom rad akademskog slikara Ismeta Mujezinovića, bronza, iz Tuzle. Narednih godina u kripti su sahranjeni posmrtni ostaci još 280 boraca a oko spomenika ~~su~~ formirano partizansko spomen-groblje sa 85 spomen-ploča. U sklopu spomenika bila je kuća - sjedište Štaba Odreda koja je preuređjena u spomen-muzej.

Zbog oštećenja koja su se ubrzo pojavila na Spomeniku nastalih usljed nesolidne gradnje i skromnog građevinskog materijala te klizišta koje se nije moglo sanirati odlučeno je 1974. da se Spomen-park Vukosavci proširi, trajno preuredi i dogradi. Poslije obimnih priprema počeli su radovi na Spomeniku i trajali od 1983-1985. Izvedeni su po idejnom rješenju akademskog vajara prof. Drage Tršara iz Ljubljane i dipl.ing-a arhitekture, prof. Zlatka Ugljena iz Sarajeva.

Memorijalni spomenički kompleks Vukosavci, 11 km udaljen od Iopara, zahvata površinu od 6 hektara. Prostire se na blagoj, sunčanoj padini koju omedjava sa sjevera lokalni put, koji pored Spomen-doma i Muzeja vodi u selo, a sa juga Vukosavački potok, na desnoj strani privatni posjedi mještana a lijevoj šire spomeničko područje predviđeno (nije dovršeno) za sportsko-rekreacione terene.

Sadržaj kompleksa:

1. SPOMEN MUZEJ - Nalazi se u kući u kojoj je bilo 1941. i 1942. sjedište Štaba Prvog majevičkog NOP odreda. Na tu temu je u organizaciji Muzeja revolucije iz Sarajeva postavljena stalna muzejska izložba. Sastavni dio Muzeja su i dva pomoćna objekta.
2. SPOMENIK SA KRIPTOM, (uočljive) je forme, lociran mimo uobičajenih pravila u depresiji, odnosno najnižoj koti ovog kompleksa tako da gledano sa polazišta, od Muzeja, stvara viziju partizanske kolone koja izlazi iz šume što se, vjerovatno, bronзанom skulpturom visokom 8 m i htjelo postići. Postavljen je u centralnom dijelu lijepe oblikovanog platoa oivičenog niskim betonskim podzidom iz koga vode pješačke staze prema mjestu pogibije Fadila Jahića Španca i spomen-česmi. Baza spomenika je u obliku stilizovane zvijezde petokrake u kojoj se nalazi kriptu sa posmrtnim ostacima poginulih boraca. Iz središnjeg dijela baze izrasta skulptura sa reljefom kolone boraca. Spomenik je rad autora Drage Tršara, akadem. kipara iz Ljubljane i Zlatka Ugljena, dipl.ing. arhitekture iz Sarajeva. Gradjen je od 1983-1985.

U krakovima petokrake, obruljene betonskim podzidom, ugrađjene su metalne ploče na kojima su izliveni (naizmjenično ćirilicom i latinicom) slijedeći tekstovi:

- a) VI PADOSTE ŽRTVOM I DADOSTE SVE:
KRV, ŽIVOT, MLADOST, RADI SLOBODE
FEBRUARA 1942. GODINE, BRANEĆI ČAST, SLOBODU I BRATSTVO NAŠIH
NARODA I NARODNOSTI, PADOŠE JUNAČKOM SMRČU OD IZDAJNIČKE
ČETNIČKE RUKE PRVOBORCI I RUKOVODIOCI PRVOG MAJEVIČKOG NO
PARTIZANSKOG ODREDA (slijedi imena 32 boraca)
- b) BORCI PRVOG MAJEVIČKOG NARODNOOSLOBODILAČKOG PARTIZANSKOG
ODREDA KOJI NA BOJIŠTIMA, ŠIROM NAŠE ZEMLJE, U TOKU NARODNO-
OSLOBODILAČKOG RATA POLOŽIŠE SVOJE ŽIVOTE ZA ČAST I SLOBODU
SVOJE DOMOVINE (slijede imena 427 borca)
- c) BORCI VOJVODJANSKIH I DRUGIH JEDINICA NARODNOOSLOBODILAČKE
VOJSKE KOJI SU, BRANEĆI I ČISTEĆI OVE KRAJEVE OD OKUPATORA I
DOMAĆIH IZDAJNIKA, PALI SMRČU HEROJA I OSTALI DA VJEČNO OVDJE
BORAVE (slijede 253 imena)
- d) UČESNICI NARODNOOSLOBODILAČKOG POKRETA I ŽRTVE FAŠISTIČKOG
TERORA CIJI SU POSMRTNI OSTACI OVDJE SAHRANJENI (slijedi
53 imena)

3. MJESTO POGOBIJE IVANA MARKOVIĆA I FADILA JAHIĆA

- Na prilazu spomeniku kod posljednjeg stepeništa, sa desne
strane, obilježeno je mjesto pogibije komandanta Odreda Ivana
Markovića Irca. Na kamenom monolitu uklesan je slijedeći
tekst:

OVDJE JE PAO NARODNI HEROJ
IVAN MARKOVIĆ - IRAC

- Kameni monolit iste forme kao i prethodni, desno od Spomenika,
u blizini potoka, obilježava mjesto pogibije političkog kome-
sara Fadila Jahića Španca, slijedećim tekstom:

OVDJE JE PAO NARODNI HEROJ
FADIL JAHIĆ - ŠPANAC

4. SPOMEN-ČESMA "TOČAK" također ulazi u sastav spomeničkog
kompleksa. Nalazi se nekoliko metara niže Spomenika, na
lijevoj strani. Na donjem kraju stilizovane petokrake
radjene u mermeru ispisana je slijedeća strofa:

BEZ IZVORA NEMA VODE NI
ŽIVOTA BEZ SLOBODE

5. GROBNE HUMKE sa indentičnim nadgrobnim obilježjem u obliku
plastične petokrake, bijele boje u kojim su sahranjeni
trojica narodnih heroja umrlih poslije rata:

DOJČIN LUKIĆ BRANKO SOJANOVIĆ KRNAVI RATKO PERIĆ

Spomenički kompleks je ispunjem stablima bjelogoričnog
i crnogoričnog drveća te ukrasnim žbunjem. Rješenje holti-
kulture dao je dipl.ing. hortikulture Tadić Branko.

5. IMALAC DOBRA: Spomen park Vukosavci

6. VLASNIŠTVO: Spomen park Vukosavci

7. KATASTARSKI I ZEMLJIŠNOKNJIŽNI PODACI:

- broj katastarske čestice:

- katastarska opština: 579/1, njiva zv. "Zaselak", od 11.200

KO Labucka 580/2 njiva, zv. "Zaselak", od 3.300

- broj zemljišnoknjižnog uloška:

710/01

- geodetske koordinate karakterističnih tačaka:

8. STANJE DOBRA I MJERE ZAŠTITE:


- Stanje dobro,

- Redovno održavanje,

- Pravna zaštita.




VUKOSAVCI, SPOMEN MUZEJ




VUKOSAVCI, KRIPTA I BRONZANA SKULPTURA, RAD AKADEM-
SKOG KIPARA DRAGE TRŠARA



VUKOSAVCI, MJESTO POGIBIJE NARODNIH HEROJA
FADILA JAHICA ŠPANCA I IVANA MARKOVIĆA IRCA



MEMORIJALNI SPOMENIČKI KOMPLEKS VUKOSAVCI -
SPOMENIK PODIGNUT 1954.



VUKOSAVCI, SPOMEN ČESMA "TOČAK"

P R I J A V A

za registriranje objekata odnosno predmeta za koje se osnovano može pretpostaviti da imaju svojstva dobra kulturno-istorijskog - prirodnog nasljedstva

BROJ: I-37	BROJ RJEŠENJA:	BROJ REGISTRA:	BROJ DOSIJEJA:
DATUM: 13.12.90.			
BROJ PLANOTEKE:	BROJ FOTOTEKE:	BROJ "E" KARTONA:	KATEGORIZACIJA: III
BROJ SEKCIJE:			

1. NAZIV OBJEKTA - PREDMETA: SPOMEN-ČESMA I SPOMEN-OBILJEŽJE
2. VRSTA: spomenici NOR-u i revoluciji
3. MJESTO u kome se spomenik nalazi (mjesto, ulica, opština):
Vukosavci, Lopare
4. Opis, vrijeme postanka i ime autora (ovdje po mogućnosti prema karakteru spomenika navesti podatke o materijalu od kojeg je načinjen, tehnici kojom je izveden, dimenzijama, vremenu postanka, porijeklu i autoru):

Na mjestu pogibiye doktorice Rose Hadživuković, u Vukosavačkom potoku, podignuta su dva obilježja, spomen-česma i kameni monolit. Na spomen-česmi, na bijeloj mermornoj ploči, dimenzija 60 x 30 cm, uklesan je stih:

"... HUMKA KRAJ CESTE U HITNJI NAČINJENA
NA NJIVI, U POLJU OSMJEŽENOM
PALA JE JEDNA ŽENA ..."

U neposrednoj blizini česme nalazi se drugo spomen-obilježje, monolit od ružičastog krečnjaka, na čijoj je uglačanoj površini ugraviran tekst:

NA OVOM MJESTU 22 II 1942 GODINE POGINULA JE
Dr ROSA HADŽIVUKOVIĆ LJEKAR PRVOG MAJEVIČKOG
PARTIZANSKOG ODREDA

Prostor oko spomenika ogradjen je ogradom od metalnih cijevi koje narušavaju estetski izgled obilježja. U blizini česme je klupa za odmor putnika namjernika.

5. IMALAC DOBRA: SO-e Lopare


6. VLASNIŠTVO: društveno

7. KATAŠTARSKI I ZEMLJIŠNOKNJIZNI PODACI:

- broj katastarske čestice: 468/2
- katastarska opština: Labuccka
- broj zemljišnoknjižnog uloška: 231/03
- geodetske koordinate karakterističnih tačaka:

8. STANJE DOBRA I MJERE ZAŠTITE:

- Stanje dobro,
- Ogradu oko spomen-obilježja treba ukloniti jer nema nikakvu funkciju a narušava estetski izgled,
- Pravna zaštita.



VUKOSAVCI, MJESTO POGIBIJE DR ROSE HADŽIVUKOVIĆ

P R I J A V A

169.

za registriranje objekata odnosno predmeta za koje se osnovano može pretpostaviti da imaju svojstva dobra kulturno-istorijskog - prirodnog naslijeđa

BROJ: I-38	BROJ RJEŠENJA:	BROJ REGISTRA:	BROJ DOSLJEA:
DATUM: 13.12.90.			
BROJ PLANOTEKE:	BROJ FOTOTEKE:	BROJ "E" KARTONA:	KATEGORIZACIJA:
			III
BROJ SEKCIJE:			

1. NAZIV OBJEKTA - PREDMETA: **SPOMEN-PLOČA**

2. VRSTA: **Spomenici NOR-a i revolucije**

3. MJESTO u kome se spomenik nalazi (mjesto, ulica, opština):
Vukosavci, Lopare

4. Opis, vrijeme postanka i ime autora (ovdje po mogućnosti prema karakteru spomenika navesti podatke o materijalu od kojeg je načinjen, tehnici kojom je izveden, dimenzijama, vremenu postanka, porijeklu i autoru):

U selu Vukosavcima nalazi se kuća u kojoj je 1917. godine rođen narodni heroj Krsto Bjeletić Krcun. Krsto potiče iz siromašne zemljoradničke porodice i vrlo je mlad prihvatio socijalističke ideje a od 1939.godine primljen je u Komunističku partiju Jugoslavije. Pripadao je grupi majevičkih prvoboraca i organizatora ustanka. Bio je komandir 1. čete Prvog majevičkog NOP odreda i stekao ugled hrabrog i sposobnog starješine. Poginuo je početkom januara 1942. u selu Pipercima vodeći svoju četu u borbu protiv nadmoćnijih neprijateljskih snaga.

Na kući je 1974.godine postavljena spomen-ploča od bijelog mermera, dimenzija 40 x 30 cm, sa slijedećim tekstom:

U OVOJ KUĆI RODIO SE I ŽIVIO NARODNI HEROJ
KRSTO BJELETIĆ KRCUN
 1917 - 1942

Kuća je vlasništvo i u njoj stanuje Miro Bjeletić, brat Krstin.

5. IMALAC DOBRA:


6. VLASNIŠTVO: **Bjeletić Mire Stojan**

7. KATASTARSKI I ZEMLJIŠNOKNJIŽNI PODACI:

- broj katastarske čestice: **399/2**
- katastarska opština: **Labucka**
- broj zemljišnoknjižnog uloška: **27/o5**
- geodetske koordinate karakterističnih tačaka:

8. STANJE DOBRA I MJERE ZAŠTITE:

- Objekat je u veoma lošem stanju, krov oštećen, malter sa spoljnih zidova otpao, prostor oko kuće zapušten,
- Treba izvršiti sanaciju objekta,
- Pravna zaštita.



VUKOSAVCI, KUĆA NARODNOG HEROJA KRSTE BJELETIĆA

PRIJAVA

170.

za registrovanje objekata odnosno predmeta za koje se osnovano može pretpostaviti da imaju svojstva dobra kulturno-istorijskog - prirodnog naslijeđa

BROJ: I-39	BROJ RJESENJA:	BROJ REGISTRA:	BROJ DOSIJEJA:
DATUM: 3.12.90.			
BROJ PLANOTEKE:	BROJ FOTOTEKE:	BROJ "E" KARTONA:	KATEGORIZACIJA: III
BROJ SEKCIJE:			

1. NAZIV OBJEKTA - PREDMETA: **SPOMEN-PLOČA**
2. VRSTA: **Spomenici NOR-a i revolucije**

3. MJESTO u kome se spomenik nalazi (mjesto, ulica, opština):

Vukosavci, Lopare

4. Opis, vrijeme postanka i ime autora (ovdje po mogućnosti prema karakteru spomenika navesti podatke o materijalu od kojeg je načinjen, tehnici kojom je izveden, dimenzijama, vremenu postanka, porijeklu i autoru):

U kući Nedje Popovića, oca prvoborca Steve i Milene, u Vukosavcima boravili su 1941. i 1942. godine članovi Partijskog rukovodstva za Majevicu što je obilježeno spomen-pločom, dimenzija 95 x 65 cm. Tekst je ispisan ćirilicom glasi:

U OVOJ KUĆI NALAZIO SE SJEDIŠTE PARTIJSKOG RUKOVODSTVA ŠTABA I MAJEVIČKOG NOP ODREDA OD OKTOBRA 1941 GOD. - 20 FEBRUARA 1942 GOD KADA JE IZVRŠEN MUČKI NAPAD NA ŠTAB OD STRANE NARODNIH IZROBA - ČETNIKA

LOPARE SR.ODBOR SAVEZA BORACA

Kuća je interesantna i sa stanovišta narodnog graditeljstva te se i sa tog aspekta predlaže za stavljanje pod zaštitu.

5. IMALAC DOBRA:

6. VLASNIŠTVO: **Ristić rođj. Popović Milena**

7. KATASTARSKI I ZEMLJIŠNOKNJIŽNI PODACI:

- broj katastarske čestice: **421**
- katastarska opština: **Labucka**
- broj zemljišnoknjižnog uloška: **386/01**
- geodetske koordinate karakterističnih tačaka:

8. STANJE DOBRA I MJERE ZAŠTITE:

- Stanje dobro,
- Redovno održavanje,
- Pravna zaštita.



VUKOSAVCI, SPOMEN PLOČA NA KUĆI NEBE POPOVIČA

PRIJAVA

za registriranje objekata odnosno predmeta za koje se osnovano može pretpostaviti da imaju svojstva dobra kulturno-istorijskog - prirodnog naslijeđa

BROJ: I-40	BROJ RJEŠENJA:	BROJ REGISTRA:	BROJ DOSIJEJA:
DATUM: 13.12.90.			
BROJ PLANOTEKE:	BROJ FOTOTEKE:	BROJ "E" KARTONA:	KATEGORIZACIJA:
			III
BROJ SEKCIJE:			

1. NAZIV OBJEKTA - PREDMETA: **SPOMEN-PLOČA**
2. VRSTA: **Spomennici NOR-a i revolucije**
3. MJESTO u kome se spomenik nalazi (mjesto, ulica, opština):
Zajednice, Lopare
4. Opis, vrijeme postanka i ime autora (ovdje po mogućnosti prema karakteru spomenika navesti podatke o materijalu od kojeg je načinjen, tehnici kojom je izveden, dimenzijama, vremenu postanka, porijeklu i autoru):

U dvorištu kuće Jove Gajića u selu Zajednice, koja se nalazi na raskršću puteva Lopare - Vukosavci i Lopare - Priboj, nalazi se spomen-ploča od granita, dimenzija: 60 x 60 cm, ugradjena u betonski postament, posvećena događaju u vezi sa organizovanjem narodne vlasti na slobodnoj teritoriji Majevice i Semberije. Tekst na ploči glasi:

OVDJE SU 2.NOVEMBRA 1941.GODINE DRUGOVI FADIL JAHIĆ
ŠPANAC I IVAN MARKOVIĆ IRAC SA NAPREDNIM LJUDIMA MA-
JEVICE I IZ SEMBERIJE ODRŽALI SAVJETOVANJE O ORGANIZACI
NARODNE VLASTI

5. IMALAC DOBRA: SO Lopare


6. VLASNIŠTVO: Jovo Gajić

7. KATASTARŠKI I ZEMLJIŠNOKNJIŽNI PODACI:

- broj katastarske čestice: 962/1
- katastarska opština: Labucka
- broj zemljišnoknjižnog lioška: 97/o2
- geodetske koordinate karakterističnih tačaka:

8. STANJE DOBRA I MJERE ZAŠTITE:

- Stanje dobro,
- Redvno održavanje,
- Pravna zaštita.



ZAJEDNICE, SPOMEN OBILJEŽJE